




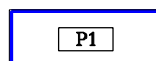




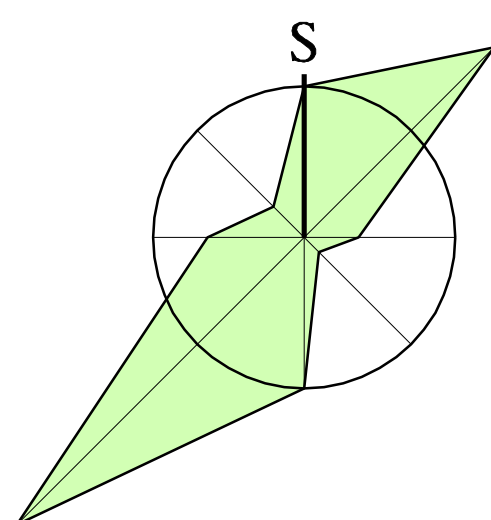



ÚZEMNÍ PLÁN HORNÍ MĚSTO

1. ZÁKLADNÍ ČLENĚNÍ ÚZEMÍ

1 : 5 000

| | |
|---|---|
|  | HRANICE MORAVSKOSLEZSKÉHO A OLOMOUCKÉHO KRAJE |
|  | HRANICE SPRÁVNÍHO ÚZEMÍ OBCE |
|  | HRANICE KATASTRÁLNÍHO ÚZEMÍ |
|  | HRANICE ZASTAVĚNÉHO ÚZEMÍ K 1. 10. 2007 |
|  | ZASTAVĚNÉ ÚZEMÍ K 1. 10. 2007 |
|  | HRANICE ZASTAVITELNÝCH PLOCH S OZNAČENÍM DLE TEXTOVÉ ČÁSTI |
|  | HRANICE PŘESTAVBOVÝCH PLOCH S OZNAČENÍM DLE TEXTOVÉ ČÁSTI |
|  | HRANICE ÚZEMNÍCH REZERV DOPRAVNÍCH KORIDORŮ S OZNAČENÍM DLE TEXTOVÉ ČÁSTI |
|  | HRANICE ÚZEMNÍ REZERVY VODNÍ NÁDRŽE S OZNAČENÍM DLE TEXTOVÉ ČÁSTI |
|  | PLOCHY, KDE ZMĚNY PROVĚŘÍ ÚZEMNÍ STUDIE |



| | |
|---|--|
|  | PROJEKTOVÁ ČINNOST, URBANISMUS, ÚZEMNÍ PLÁNOVÁNÍ, EKOLOGIE, GIS |
| URBANISTICKÉ STŘEDISKO OSTRAVA, s.r.o. | |
| OSTRAVA s.r.o. | Spartakovců 3, Ostrava-Poruba, 70800 tel: 596 939 530, 596 939 531 |
| ZODP.PROJEKTANT : ING. ARCH. HELENA SALVETOVÁ | ZAK.ČÍSLO : U - 400 |
| ZPRACOVATEL : ING. ARCH. HELENA SALVETOVÁ | |
| OBJEDNATEL : OBEC HORNÍ MĚSTO | DATUM : ŘÍJEN 2007 |