


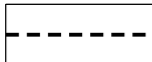

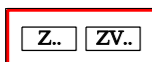
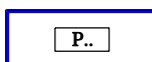
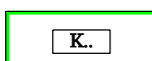



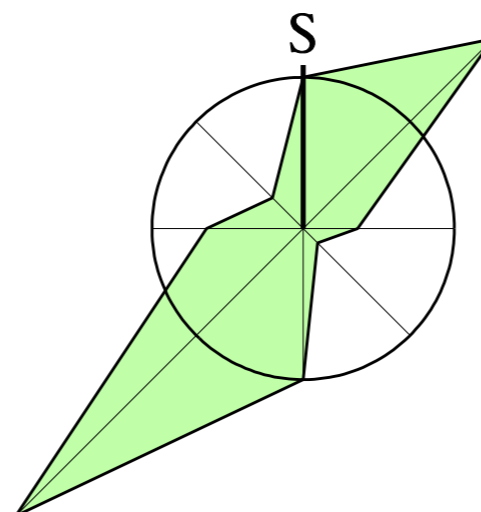


ÚZEMNÍ PLÁN HORNÍ MĚSTO ÚPLNÉ ZNĚNÍ PO ZMĚNĚ Č. 2

1. ZÁKLADNÍ ČLENĚNÍ ÚZEMÍ

1 : 5 000

	HRANICE MORAVSKOSLEZSKÉHO A OLMOUCKÉHO KRAJE
	HRANICE SPRÁVNÍHO ÚZEMÍ OBCE
	HRANICE KATASTRÁLNÍHO ÚZEMÍ
	HRANICE ZASTAVĚNÉHO ÚZEMÍ K 1. 4. 2019
	ZASTAVĚNÉ ÚZEMÍ K 1. 4. 2019
	HRANICE ZASTAVITELNÝCH PLOCH S OZNAČENÍM
	HRANICE PLOCH PŘESTAVBY S OZNAČENÍM
	HRANICE PLOCH ZMĚN V KRAJINĚ S OZNAČENÍM
	HRANICE ÚZEMNÍCH REZERV DOPRAVNÍCH KORIDORŮ S OZNAČENÍM
	HRANICE ÚZEMNÍ REZERVY VODNÍ NÁDRŽE S OZNAČENÍM
	PLOCHY, KDE ZMĚNY PROVĚŘÍ ÚZEMNÍ STUDIE



PROJEKTOVÁ ČINNOST, URBANISMUS, ÚZEMNÍ PLÁNOVÁNÍ, EKOLOGIE, GIS

URBANISTICKÉ STŘEDISKO OSTRAVA, s.r.o.

Spartakovců 3, Ostrava-Poruba, 70800

tel: 596 939 530, 596 939 531

ZODP.PROJEKTANT: ING. ARCH. HELENA SALVETOVÁ

ZAK. ČÍSLO: U - 400

ZPRACOVATEL: ING. ARCH. HELENA SALVETOVÁ

OBJEDNATEL: OBEC HORNÍ MĚSTO

DATUM: PROSINEC 2019