





ÚZEMNÍ PLÁN HORNÍ MĚSTO





























ZMĚNA Č. 2

4. VODNÍ HOSPODÁŘSTVÍ

1 : 5 000

LEGENDA ZMĚN

STAV	NÁVRH	
		ŘAD PITNÉ VODY
		RUŠENÉ JEVY

STAV	NÁVRH	
		HRANICE ZASTAVĚNÉHO ÚZEMÍ K 1. 4. 2019
		PLOCHY OBYTNÉ A REKREAČNÍ
		PLOCHY REKREACE SPORTOVNÍ A SPECIFICKÉ
		PLOCHY OBČANSKÉHO VYBAVENÍ
		PLOCHY DOPRAVY SILNIČNÍ
		PLOCHY ZELENĚ PŘÍRODNÍHO CHARAKTERU
		PLOCHY ZEMĚDĚLSKÉ
		PLOCHY LESNÍ
		PLOCHY NÁLETOVÉ ZELENĚ
		PLOCHY PŘÍRODNÍ
		PLOCHY VODNÍ A VODOHOSPODÁŘSKÉ
		MÍSTNÍ KOMUNIKACE
		PARKOVACÍ A ODSTAVNÉ PLOCHY, MANIPULAČNÍ PLOCHY
		RUŠENÉ JEVY

