










ÚZEMNÍ PLÁN HORNÍ MĚSTO

ZMĚNA Č. 2

8. VÝKRES PŘEDPOKLÁDANÝCH ZÁBORŮ PŮDNÍHO FONDU

1 : 5 000

LEGENDA ZMĚN

	HRANICE ZASTAVĚNÉHO ÚZEMÍ K 1. 4. 2019
	NADREGIONÁLNÍ BIOCENTRUM
	LOKÁLNÍ BOKORIDOR - FUNKČNÍ
	OHRANIČENÍ PLOCH K ZÁBORU
	TRVALÉ TRAVNÍ POROSTY
	NEZEMĚDĚLSKÁ PŮDA
	PLOCHY OBYTNÉ SMÍŠENÉ
	PLOCHY SMÍŠENÉ REKREAČNĚ OBYTNÉ
	RUŠENÉ JEVY



