

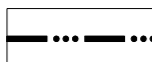



ÚZEMNÍ PLÁN HOŠŤÁLKOVY

PRÁVNÍ STAV PO ZMĚNĚ Č. 1

I.2.c. VÝKRES VEŘEJNĚ PROSPĚŠNÝCH STAVEB, OPATŘENÍ A ASANACÍ 1 : 5 000

HRANICE



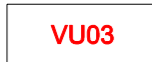
STAV	NÁVRH	
		HRANICE ŘEŠENÉHO ÚZEMÍ
		HRANICE KATASTRÁLNÍCH ÚZEMÍ

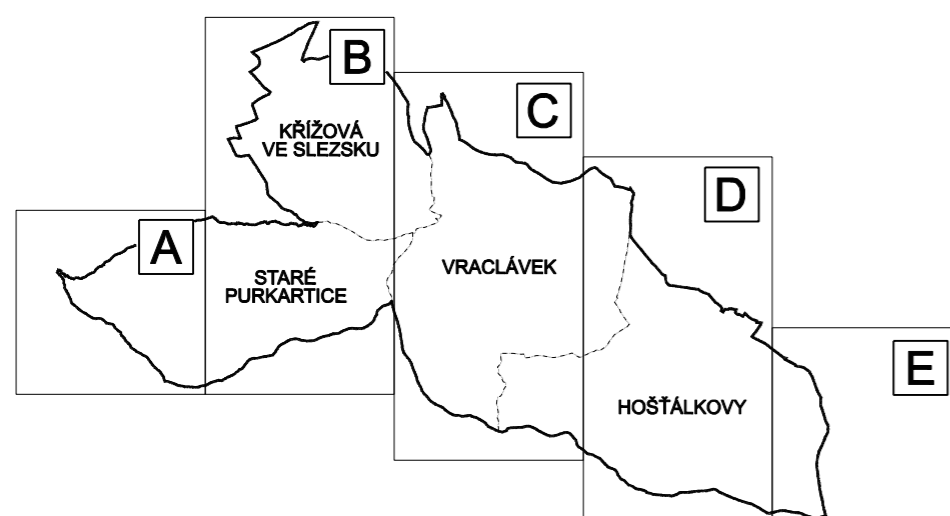
 PLOCHY A KORIDORY S MOŽNOSTÍ VYVLASTNĚNÍ

VEŘEJNĚ PROSPĚŠNÉ STAVBY

 KORIDOR PRO VÝSTAVBU VENKOVNÍ PŘÍPOJKY VN 22 kV
A TRAFOSTANICE DTS N1 PRO ZASTAVITELNÉ PLOCHY Z05, Z08 A Z10

VEŘEJNĚ PROSPĚŠNÁ OPATŘENÍ

-  REGIONÁLNÍ BIOCENTRUM (RBC 171)
-  REGIONÁLNÍ BIODOR (RBK 508)
-  REGIONÁLNÍ BIODOR (RBK 507)



PROJEKTOVÁ ČINNOST, URBANISMUS, ÚZEMNÍ PLÁNOVÁNÍ, EKOLOGIE, GIS

URBANISTICKÉ STŘEDISKO OSTRAVA, s.r.o.

Spartakovců 3, Ostrava-Poruba, 70800

tel: 596 939 530, 596 939 531

ZODP.PROJEKTANT: ING. ARCH. HELENA SALVETOVÁ

ZAK. ČÍSLO: U - 602

ZPRACOVATEL: ING. ARCH. HELENA SALVETOVÁ

OBJEDNATEL: OBEC HOŠŤÁLKOVY

DATUM: PROSINEC 2017