



















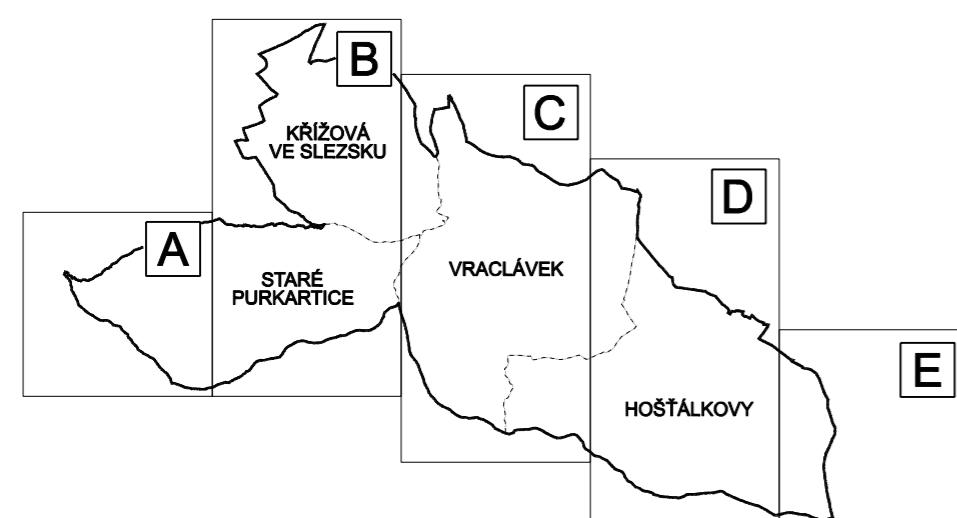
ÚZEMNÍ PLÁN HOŠŤÁLKOVY

PRÁVNÍ STAV PO ZMĚNĚ Č. 1

I.2.a. VÝKRES ZÁKLADNÍHO ČLENĚNÍ ÚZEMÍ

1 : 5 000

HRANICE A OZNAČENÍ		ÚZEMNÍ REZERVA	
STAV	NÁVRH		
			HRANICE ŘEŠENÉHO ÚZEMÍ
			HRANICE KATASTRÁLNÍCH ÚZEMÍ
			HRANICE ZASTAVĚNÉHO ÚZEMÍ K 1. 2. 2017
			HRANICE A OZNAČENÍ ZASTAVITELNÝCH PLOCH
			HRANICE A OZNAČENÍ PLOCH PŘESTAVBY
			HRANICE A OZNAČENÍ PLOCH ÚZEMNÍCH REZERV



PROJEKTOVÁ ČINNOST, URBANISMUS, ÚZEMNÍ PLÁNOVÁNÍ, EKOLOGIE, GIS

URBANISTICKÉ STŘEDISKO OSTRAVA, s.r.o.

Spartakovců 3, Ostrava-Poruba, 70800

tel: 596 939 530, 596 939 531

ZODP.PROJEKTANT: ING. ARCH. HELENA SALVETOVÁ

ZAK. ČÍSLO : U - 602

ZPRACOVATEL: ING. ARCH. HELENA SALVETOVÁ

OBJEDNATEL: OBEC HOŠŤÁLKOVY

DATUM : PROSINEC 2017