







# ÚZEMNÍ PLÁN HOŠŤÁLKOVY ZMĚNA Č. 3













## I.2.b. HLAVNÍ VÝKRES

1 : 5 000









### LEGENDA ZMĚN

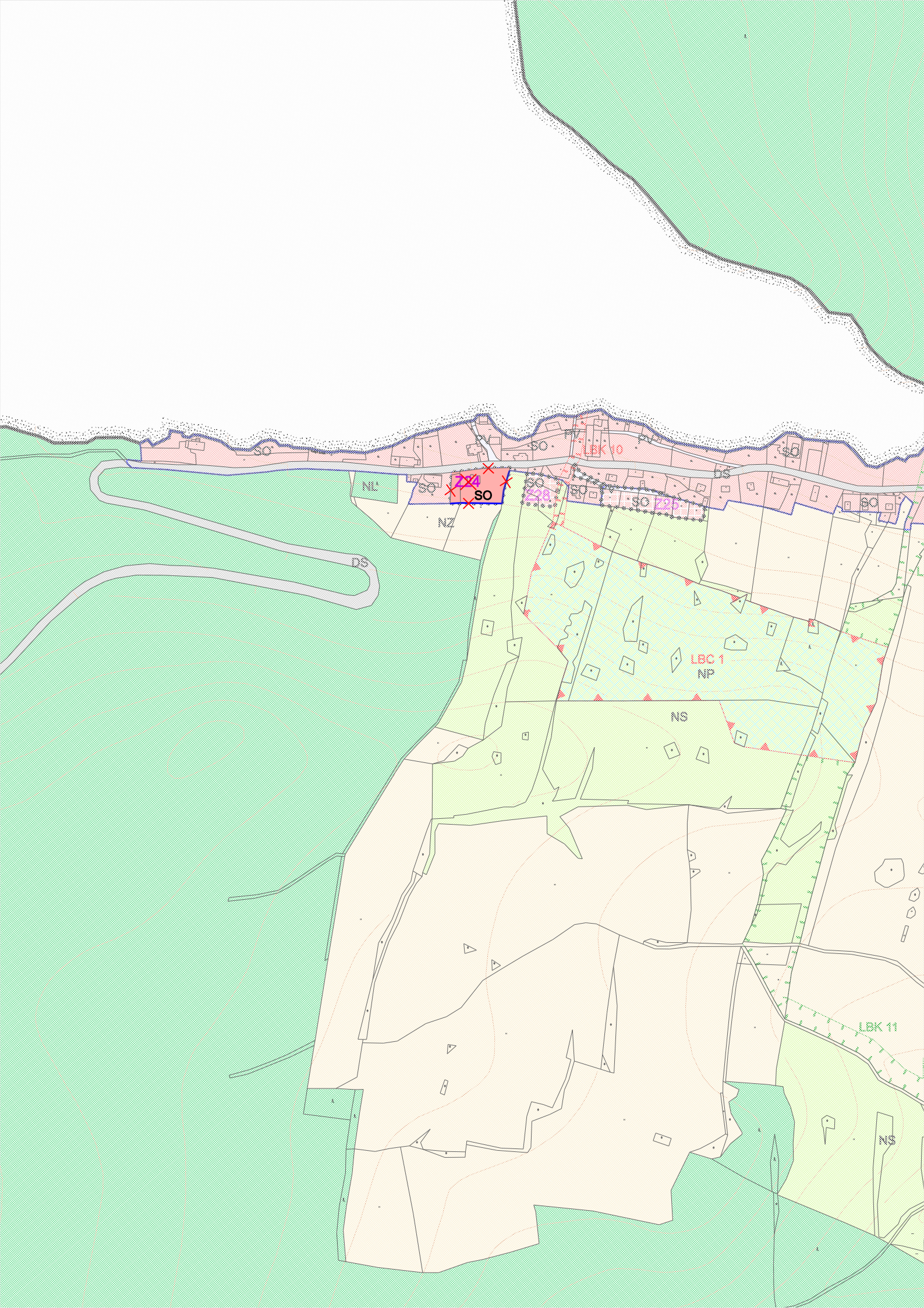
STAV	NÁVRH	
		HRANICE ZASTAVĚNÉHO ÚZEMÍ K 1. 10. 2022
		HRANICE A OZNAČENÍ ZASTAVITELNÝCH PLOCH
		HRANICE A OZNAČENÍ PLOCH ZMĚN V KRAJINĚ

### PLOCHY S ROZDÍLNÝM ZPŮSOBEM VYUŽITÍ

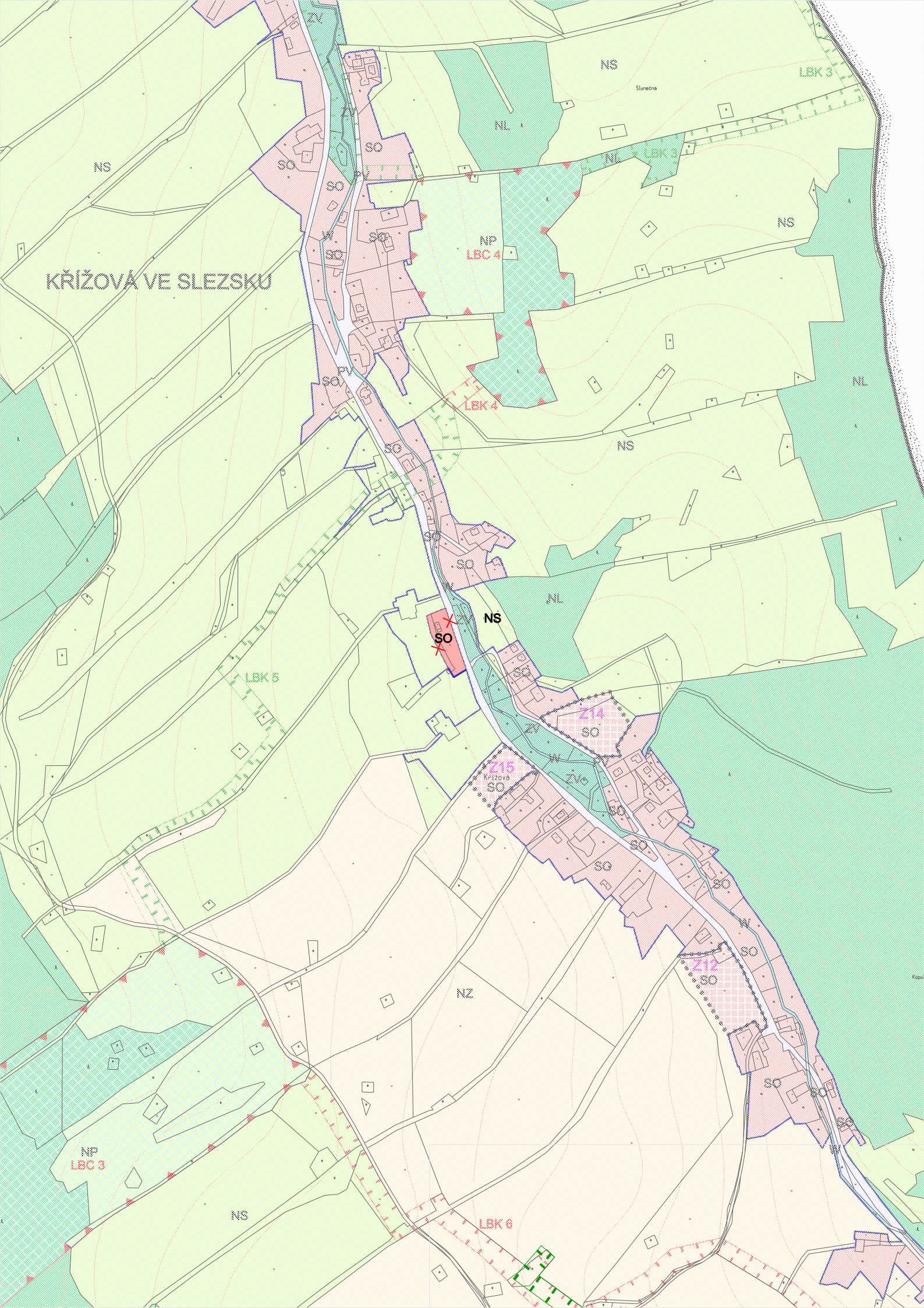
PLOCHY STABILIZOVANÉ	PLOCHY ZMĚN	
		PLOCHY SMÍŠENÉ OBYTNÉ
		PLOCHY OBČANSKÉHO VYBAVENÍ - TĚLOVÝCHOVNÁ A SPORTOVNÍ ZAŘÍZENÍ
		PLOCHY VODNÍ A VODOHOSPODÁŘSKÉ
		PLOCHY ZEMĚDĚLSKÉ
		PLOCHY PŘÍRODNÍ
		PLOCHY SMÍŠENÉ ZE ZASTAVĚNÉHO ÚZEMÍ

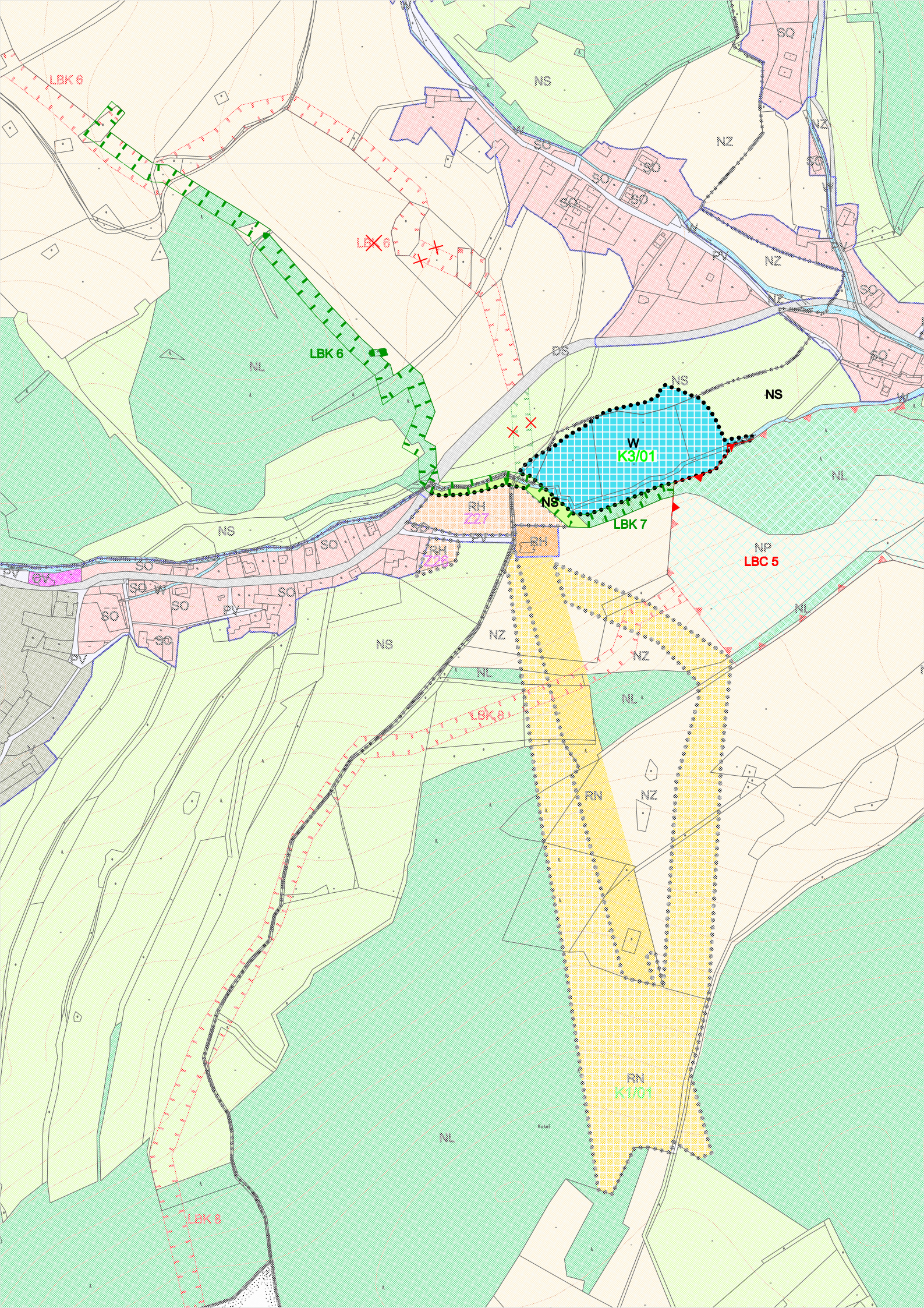
### ÚZEMNÍ SYSTÉM EKOLOGICKÉ STABILITY

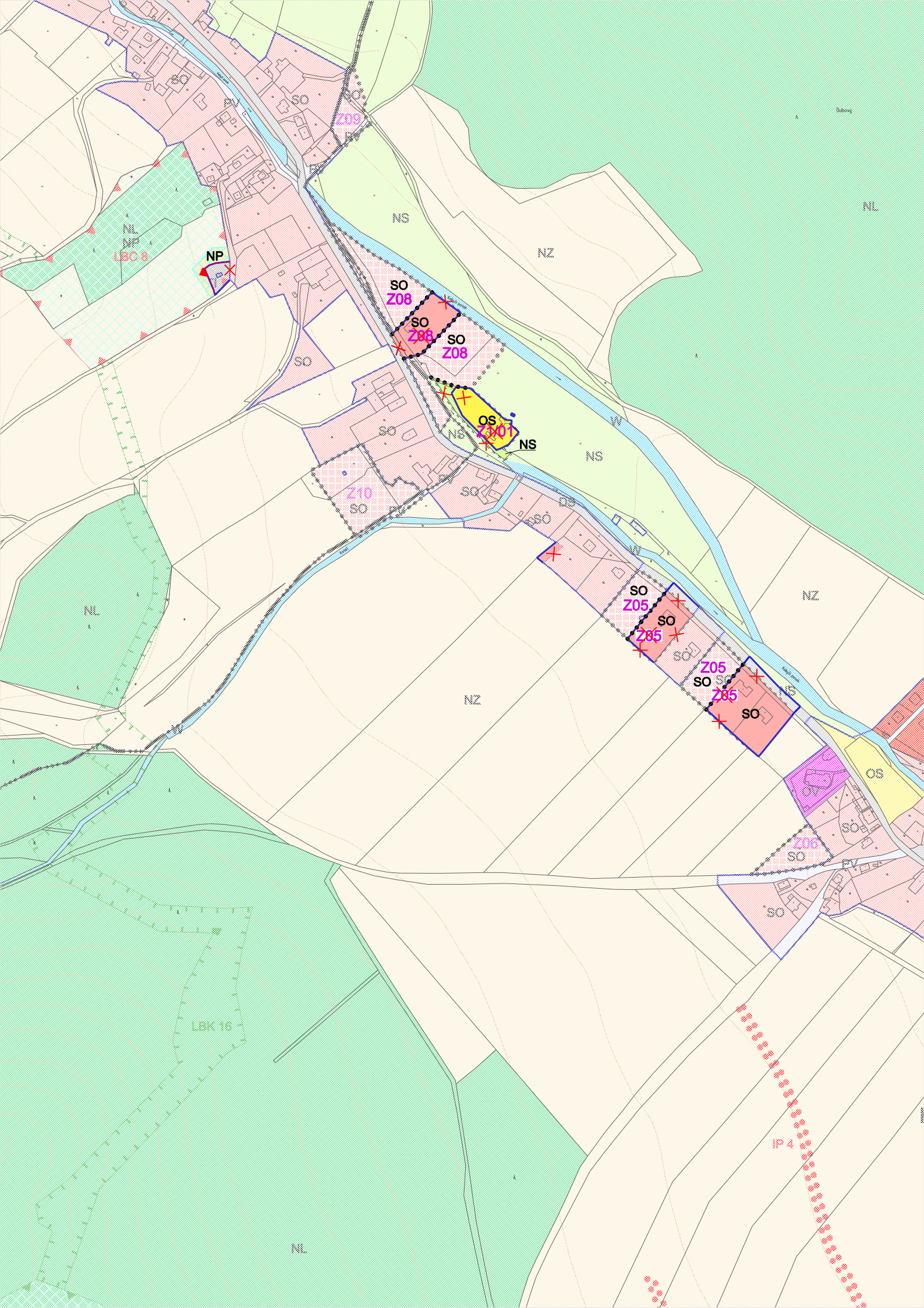
		REGIONÁLNÍ BIOKORIDOR
		LOKÁLNÍ BIOCENTRUM
		LOKÁLNÍ BIOKORIDOR
		RUŠENÉ JEVY

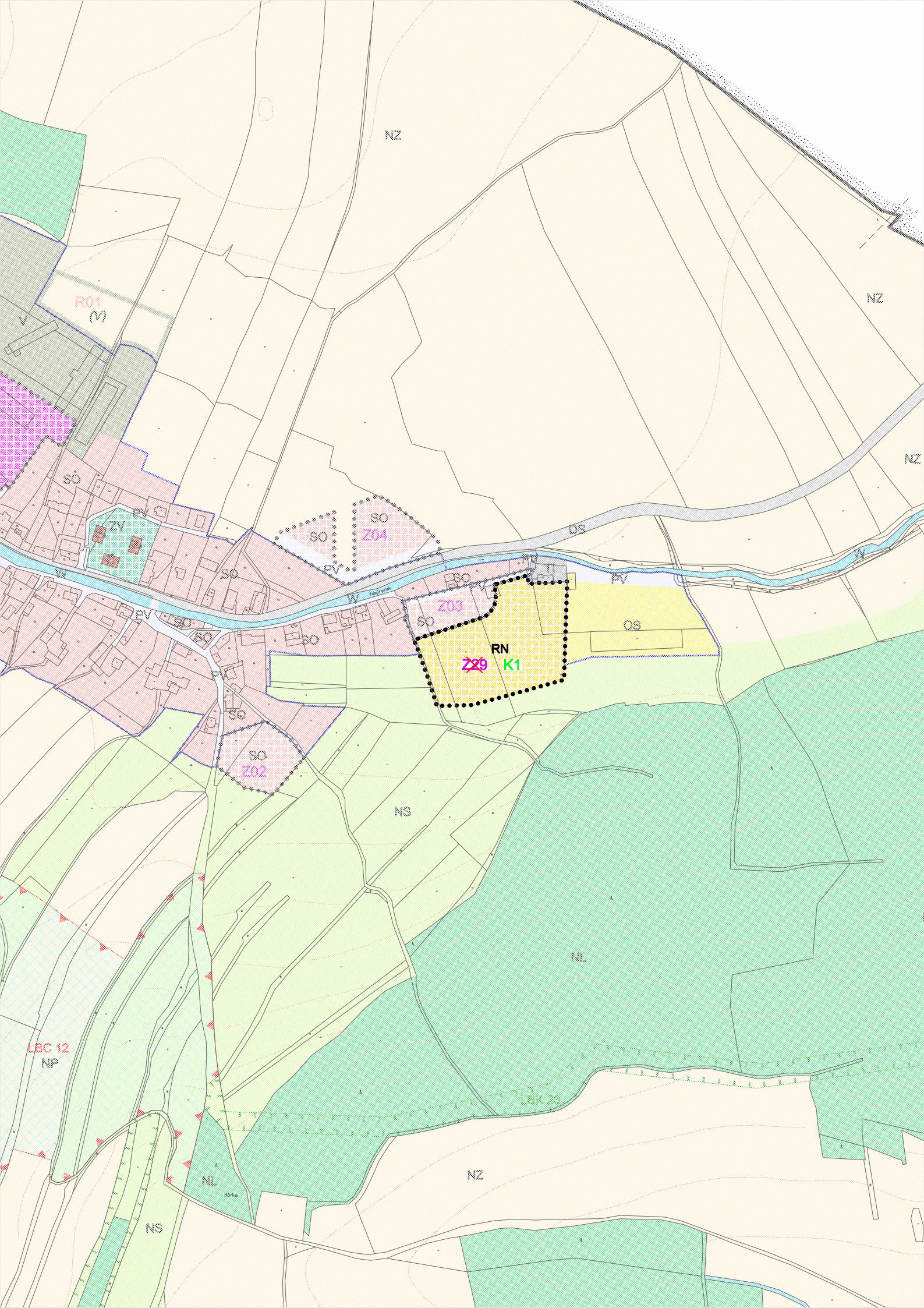


# KŘÍŽOVÁ VE SLEZSKU









NZ

NZ

NZ

R01

SO

PV

SO

SO

SO

SO

SO

SO

SO

NS

NL

NZ

LBC 12  
NP

NS

NL

LBC 23

OS

Z03

Z04

Z02

Z09

RN

K1

DS

PV

PV

