







ÚZEMNÍ PLÁN HOŠŤÁLKOVY ZMĚNA Č. 3






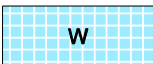
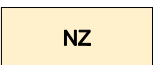





II.2.a. KOORDINAČNÍ VÝKRES

1 : 5 000









LEGENDA ZMĚN

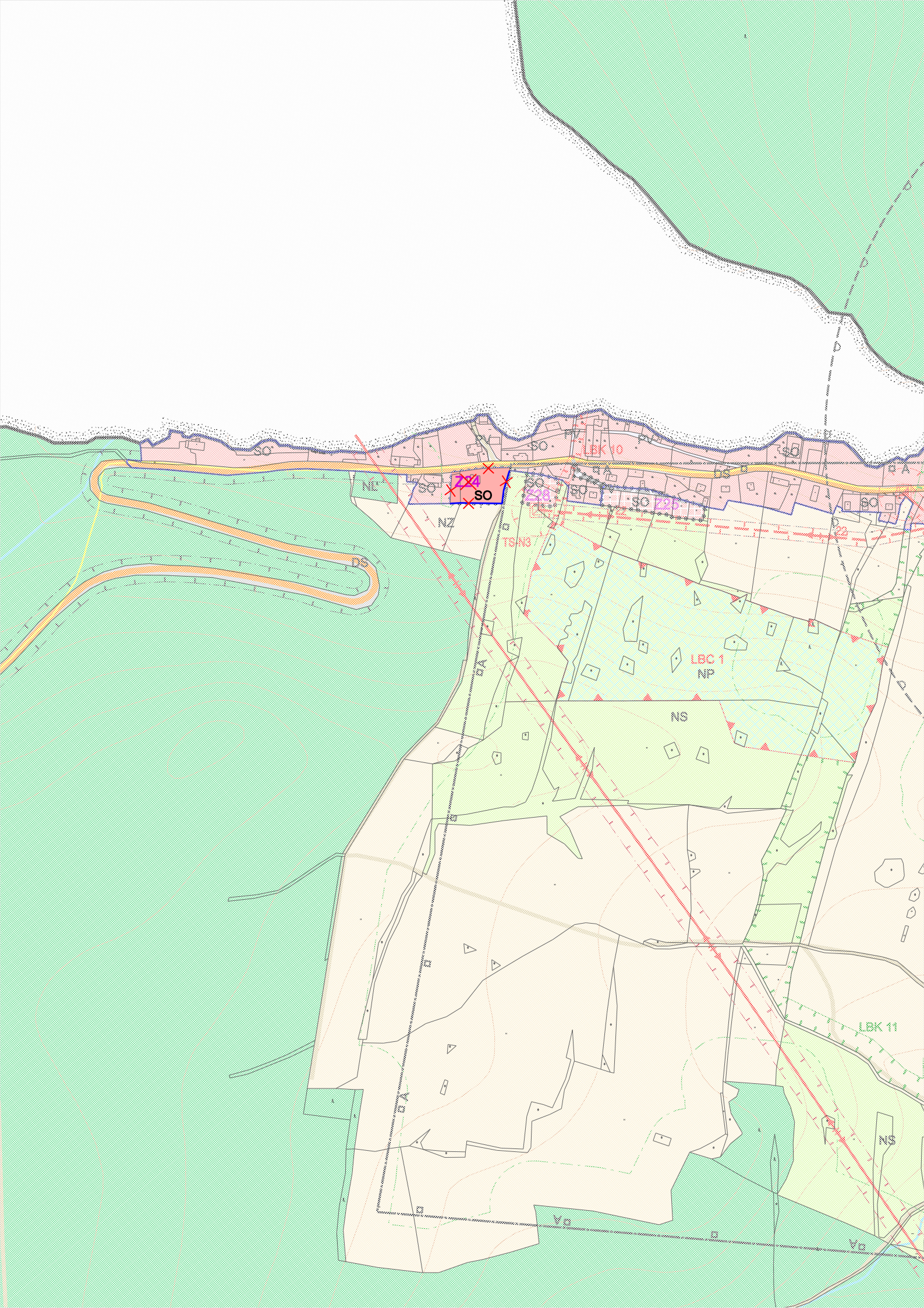
STAV	NÁVRH	
		HRANICE ZASTAVĚNÉHO ÚZEMÍ K 1. 10. 2022
		HRANICE A OZNAČENÍ ZASTAVITELNÝCH PLOCH
		HRANICE A OZNAČENÍ PLOCH ZMĚN V KRAJINĚ

PLOCHY S ROZDÍLNÝM ZPŮSOBEM VYUŽITÍ

PLOCHY STABILIZOVANÉ	PLOCHY ZMĚN	
		PLOCHY SMÍŠENÉ OBYTNÉ
		PLOCHY OBČANSKÉHO VYBAVENÍ - TĚLOVÝCHOVNÁ A SPORTOVNÍ ZAŘÍZENÍ
		PLOCHY VODNÍ A VODOHOSPODÁŘSKÉ
		PLOCHY ZEMĚDĚLSKÉ
		PLOCHY PŘÍRODNÍ
		PLOCHY SMÍŠENÉ ZE ZASTAVĚNÉHO ÚZEMÍ

ÚZEMNÍ SYSTÉM EKOLOGICKÉ STABILITY

		REGIONÁLNÍ BIOKORIDOR
		LOKÁLNÍ BIOCENTRUM
		LOKÁLNÍ BIOKORIDOR
		RUŠENÉ JEVY



KŘÍŽOVÁ VE SLEZSKU

