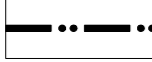
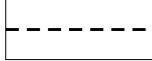




ÚZEMNÍ PLÁN JANOV

ÚPLNÉ ZNĚNÍ PO ZMĚNĚ Č. 1

1. VÝKRES ZÁKLADNÍHO ČLENĚNÍ ÚZEMÍ

1 : 5 000

| | |
|---|--|
|  | HRANICE MĚSTA |
|  | HRANICE ZASTAVĚNÉHO ÚZEMÍ K 1. 10. 2019 |
|  | ZASTAVĚNÉ ÚZEMÍ K 1. 10. 2019 |
|  | HRANICE ZASTAVITELNÝCH PLOCH S OZNAČENÍM |

ZÁZNAM O ÚČINNOSTI: ÚZEMNÍ PLÁN JANOV ÚPLNÉ ZNĚNÍ PO ZMĚNĚ Č. 1

| | |
|---|---|
| Správní orgán, který poslední změnu Územního plánu Janov vydal: Pořadové číslo poslední změny: Datum nabytí účinnosti poslední změny: | Zastupitelstvo města Janov 1 |
| Oprávněná úřední osoba pořizovatele: Jméno a příjmení: Funkce: | Eva Pícová - oprávněná úřední osoba sl. č. 0142 referent územního plánování Městského úřadu Krnov, odboru výstavby |
| Podpis: Otisk úředního razítka: | |



PROJEKTOVÁ ČINNOST, URBANISMUS, ÚZEMNÍ PLÁNOVÁNÍ, EKOLOGIE, GIS

URBANISTICKÉ STŘEDISKO OSTRAVA, s.r.o.

Spartakovců 3, Ostrava-Poruba, 70800

tel: 596 939 530, 596 939 531

ZODP.PROJEKTANT: ING. ARCH. HELENA SALVETOVÁ

ZAK. ČÍSLO: U - 578

ZPRACOVATEL: ING. ARCH. HELENA SALVETOVÁ

OBJEDNATEL: MĚSTO JANOV

DATUM: BŘEZEN 2020