


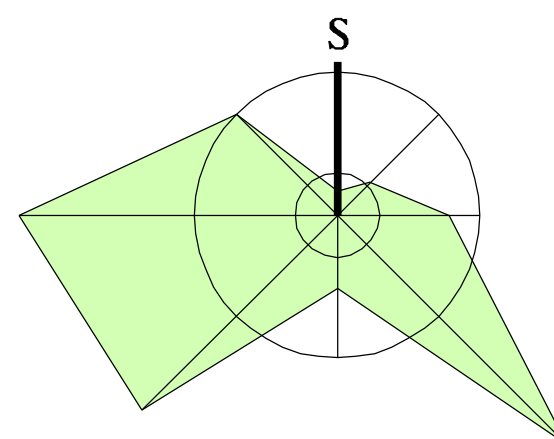


# ÚZEMNÍ PLÁN KARLOVA STUDÁNKA

## 6. VÝKRES PŘEDPOKLÁDANÝCH ZÁBORŮ PŮDNÍHO FONDU

1 : 2 000

|   |   |   |   |
|---|---|---|---|
|    | HRANICE OBCE  |    | SO PLOCHY SMÍŠENÉ OBYTNÉ  |
|    | HRANICE INTRAVILÁNU K 1. 9. 1966                                  |    | OK PLOCHY OBČANSKÉHO VYBAVENÍ - KOMERČNÍHO TYPU   |
|    | HRANICE ZASTAVĚNÉHO ÚZEMÍ K 1. 2. 2009                            |    | OV PLOCHY OBČANSKÉHO VYBAVENÍ - VEŘEJNÉ INFRASTRUKTURY  |
|    | HRANICE BPEJ  |    | OX PLOCHY OBČANSKÉHO VYBAVENÍ - SPECIFICKÉHO  |
|    | 50 m VZDÁLENOST OD OKRAJE LESA                                    |    | DS PLOCHY DOPRAVNÍ INFRASTRUKTURY - SILNIČNÍ DOPRAVA<br>- POZEMNÍ KOMUNIKACE PRO MOTOROVÁ VOZIDLA |
|   | OHRANIČENÍ PLOCH K ZÁBORU   |   | DP PLOCHY DOPRAVNÍ INFRASTRUKTURY - SILNIČNÍ DOPRAVA<br>- PARKOVIŠTĚ                              |
|  | LOKÁLNÍ BIOCENTRUM - FUNKČNÍ                                      |  | TI PLOCHY TECHNICKÉ INFRASTRUKTURY  |
|  | LOKÁLNÍ BIKORIDOR - FUNKČNÍ                                       |  | OS PLOCHY OBČANSKÉHO VYBAVENÍ - TĚLOVÝCHOVNÝCH A SPORTOVNÍCH ZAŘÍZENÍ                             |
|  | LESNÍ POZEMKY   |  | R PLOCHY REKREACE   |
|  | NEZEMĚDĚLSKÉ POZEMKY  |  | SO-B PLOCHY SMÍŠENÉ OBYTNÉ - BYTOVÉ DOMY  |
|  | OZNAČENÍ ZASTAVITELNÝCH PLOCH                                     |  | PV PLOCHY VEŘEJNÝCH PROSTRANSTVÍ - PĚŠÍ A VOZIDLOVÉ KOMUNIKACE                                    |
|  | OZNAČENÍ PŘESTAVBOVÝCH PLOCH                                      |   |   |
|  | PLOCHY VEŘEJNÝCH PROSTRANSTVÍ - ZELEN NA VEŘEJNÝCH PROSTRANSTVÍCH |   |   |



PROJEKTOVÁ ČINNOST, URBANISMUS, ÚZEMNÍ PLÁNOVÁNÍ, EKOLOGIE, GIS

**URBANISTICKÉ STŘEDISKO OSTRAVA, s.r.o.**

Spartakovců 3, Ostrava-Poruba, 70800

tel: 596 939 530, 596 939 531

ZODP.PROJEKTANT : ING.ARCH.HELENA SALVETOVÁ

ZAK.ČÍSLO : U - 398

ZPRACOVATEL : LIBUŠE FRANČÍKOVÁ

OBJEDNATEL : OBEC KARLOVA STUDÁNKA

DATUM : DUBEN 2010