











HRANICE, IDENTIFIKACE PLOCH

	hranice řešeného území
	hranice okolních katastrů
	hranice zastavěného území
	hranice zastavitelných ploch

BPEJ, třídy ochrany ZPF

	hranice BPEJ
	zemědělská půda s třídou ochrany I.
	zemědělská půda s třídou ochrany II.
	zemědělská půda s třídou ochrany III.
	zemědělská půda s třídou ochrany IV.
	zemědělská půda s třídou ochrany V.
	nezemědělská půda

LIMITY


	vzdálenost 50 m od okraje lesa
--	--------------------------------

KONCEPCE TECHNICKÉ INFRASTRUKTURY

	meliorace
--	-----------

II.3A

VÝKRES PŘEDPOKLÁDANÝCH ZÁBORŮ PŮDNÍHO FONDU

ÚZEMNÍ PLÁN KARLOVICE	RAZÍTKO:		
PROJEKTANT: ING. ARCH. MARTIN VÁVRA			E. Č.: 217-4
POŘIZOVATEL: MĚSTSKÝ ÚŘAD BRUNTÁL			DATUM: 3/2024
			MĚŘÍTKO: 1 : 5 000