

























STAV	NÁVRH	
		železnice
		silnice II. třídy
		silnice III. třídy
		hlavní vodovodní řad
		vodojem
		kanalizace - výtlak
		čistírna odpadních vod
		transformovna
		nadzemní vedení vvn 110 kV
		nadzemní vedení vn
		VTL plynovod do 40 barů
		STL plynovod
		VTL regulační stanice
		elektronické komunikační vedení - radioreléový paprsek
		biotop vybraných zvláště chráněných druhů velkých savců
		nadregionální biokoridor
		regionální biocentrum
		regionální biokoridor
		lokální biokoridor
		hranice CHKO Jeseníky
		přírodní památka
		Natura 2000
		ložisko nerostných surovin

II.2		VÝKRES ŠIRŠÍCH VZTAHŮ		
ÚZEMNÍ PLÁN KARLOVICE		RAZÍTKO:		
PROJEKTANT: ING. ARCH. MARTIN VÁVRA				E. Č.: 217-4
POŘIZOVATEL: MĚSTSKÝ ÚŘAD BRUNTÁL				DATUM: 3/2024
			MĚŘÍTKO: 1 : 25 000	