


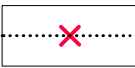



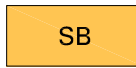
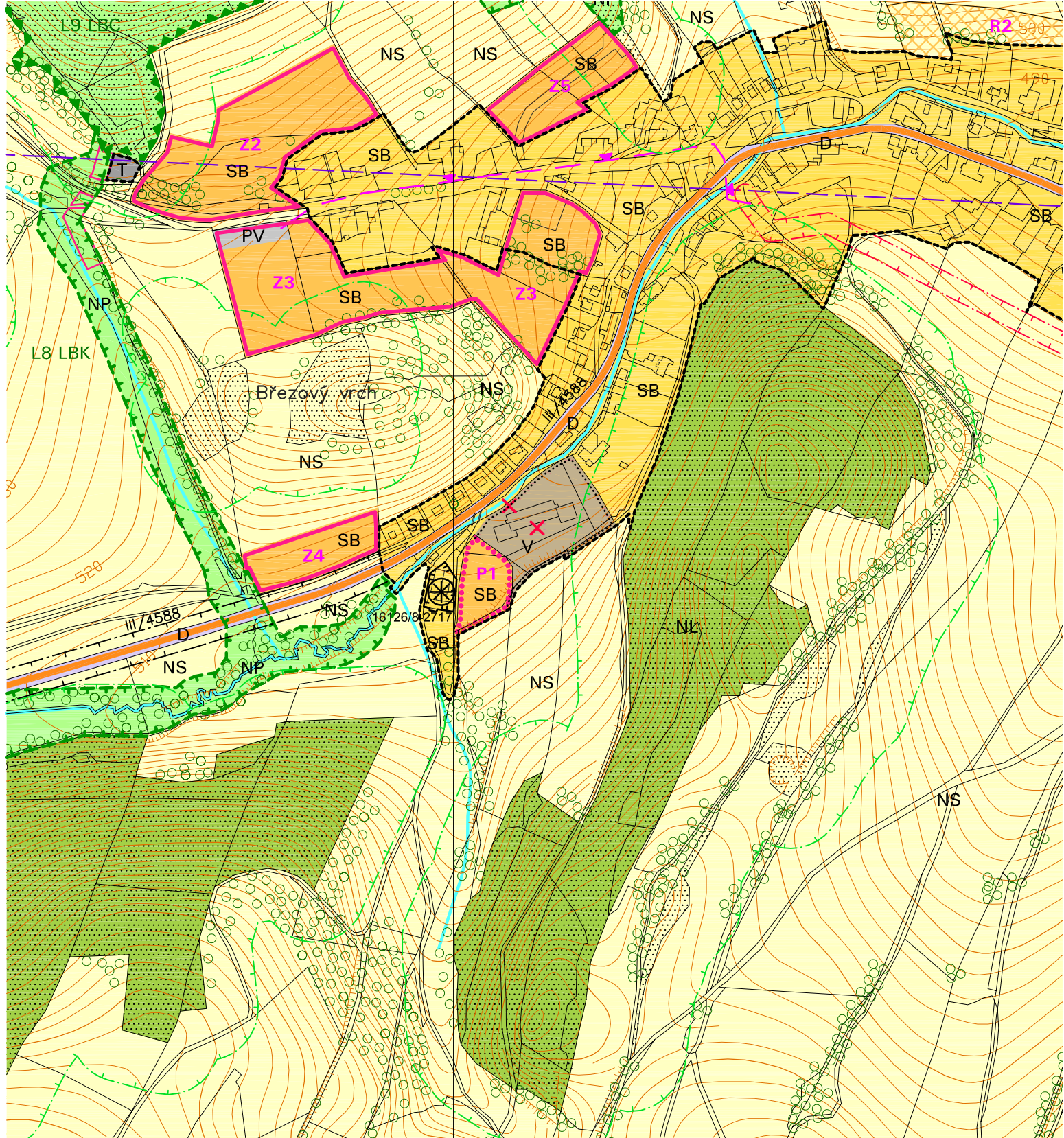




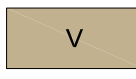

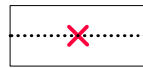

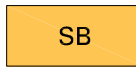


STAV	NÁVRH		
		HRANICE PLOCHY PŘESTAVBY S POPISEM	
		PRVEK KE ZRUŠENÍ	
STAV	NÁVRH		
			PLOCHA VÝROBY A SKLADOVÁNÍ
			PLOCHA SMÍŠENÁ OBYTNÁ

ÚZEMNÍ PLÁN KRASOV - ODŮVODNĚNÍ

II.2.a) KOORDINAČNÍ VÝKRES



STAV	NÁVRH		
		HRANICE PLOCHY PŘESTAVBY S POPISEM	
		PRVEK KE ZRUŠENÍ	
			
			POCHLA VÝROBY A SKLADOVÁNÍ
			POCHLA SMÍŠENÁ OBYTNÁ

ÚZEMNÍ PLÁN KRASOV - ODŮVODNĚNÍ

II.2.a) KOORDINAČNÍ VÝKRES