








ÚZEMNÍ PLÁN KRNOV - NÁVRH

VÝKRES VEŘEJNĚ PROSPĚŠNÝCH STAVEB, OPATŘENÍ A ASANACÍ

PLOCHY A KORIDORY S MOŽNOSTÍ VYVLASTNĚNÍ




-  KORIDORY SMÍŠENÉ BEZ ROZLIŠENÍ (PLOCHY PRO STAVBY DOPRAVNÍ A TECHN.INFR. A STAVBY K OCHRANĚ ÚZEMÍ PŘED POVODŇMÍ)
-  PLOCHY A KORIDORY PRO STAVBY TECHNICKÉ INFRASTRUKTURY
-  PLOCHY A KORIDORY PRO STAVBY DOPRAVNÍ INFRASTRUKTURY A VEŘEJNÝCH PROSTRANSTVÍ
-  PLOCHY PRO STAVBY VODOHOSPODÁŘSKÉ(K PROTIPOVODŇOVÉ OCHRANĚ ÚZEMÍ)
-  KORIDOR PRO STAVBU DOPRAVNÍ INFRASTRUKTURY-CYKLOSTEZKY O ŠÍŘCE 3M

VEŘEJNĚ PROSPĚŠNÁ OPATŘENÍ S MOŽNOSTÍ VYVLASTNĚNÍ

SNIŽOVÁNÍ OHROŽENÍ ÚZEMÍ POVODŇMÍ, ZABEZPEČENÍ PROSTUPNOSTI ÚZEMÍ PRO VÝZNAMNOU DOPRAVNÍ STAVBU


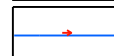
-  VYMEZENÍ ÚZEMÍ K ASANACI

ZALOŽENÍ PRVKŮ ÚZEMNÍHO SYSTÉMU EKOLOGICKÉ STABILITY (ÚSES)

-  LOKÁLNÍ BOKORIDOR, LOKÁLNÍ BIOCENTRUM
-  REGIONÁLNÍ BOKORIDOR, REGIONÁLNÍ BIOCENTRUM
-  NADREGIONÁLNÍ BOKORIDOR, NADREGIONÁLNÍ BIOCENTRUM

VEŘEJNĚ PROSPĚŠNÁ OPATŘENÍ S MOŽNOSTÍ VYVLASTNĚNÍ I UPLATNĚNÍ PŘEDKUPNÍHO PRÁVA

ZVYŠOVÁNÍ RETENČNÍCH SCHOPNOSTÍ ÚZEMÍ

-  NÁVRH KRAJINNÉ ZELENĚ PRO SNÍŽENÍ EROZNIHO OHROŽENÍ ÚZEMÍ
-  ODVODŇOVACÍ PŘÍKOP

Poznámky:
TATO LEGENDA JE NEDÍLNOU SOUČÁSTÍ VÝKRESU

č. I.B.4. VÝKRES VEŘEJNĚ PROSPĚŠNÝCH STAVEB A ASANACÍ

Vysvětlivky k významu kódů příslušných ploch - viz. textová část II.A.H)

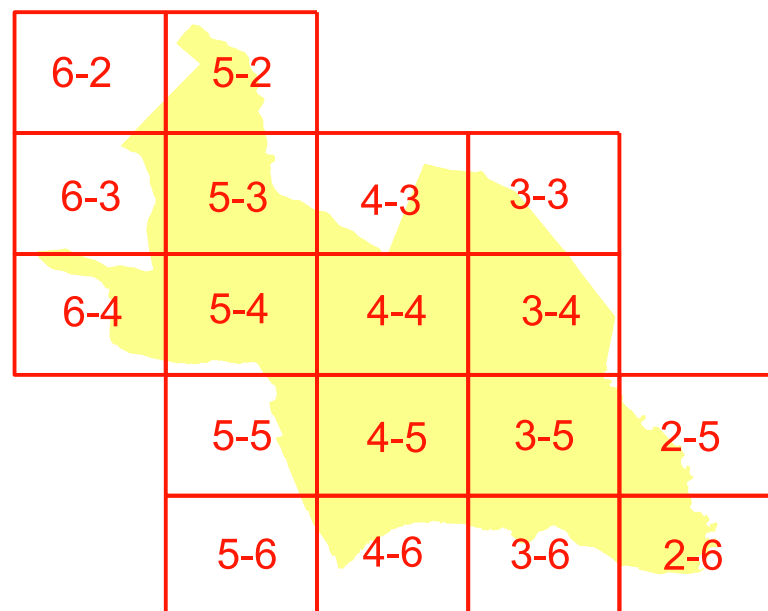
Doplňný polohopis slouží pouze pro tento úkol a je součástí zobrazených jevů územního plánu. Zákes nových staveb byl proveden na základě terénní obchůzky a vydaných ÚR.

Zakreslená poloha doplnění polohopisu je pouze přibližná a informativní a nenahrazuje přesné zaměření katastrálním úřadem!

Jako podklad byly použity digitální katastrální mapy , které poskytl Měú Krnov.

Souřadnicový systém JTSK


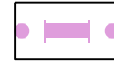
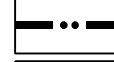
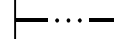
Výkres se skládá z 18 mapových sekcí.



PLOCHY A KORIDORY POUZE S MOŽNOSTÍ UPLATNĚNÍ PŘEDKUPNÍHO PRÁVA

-  PLOCHY PRO STAVBY OBČANSKÉHO VYBAVENÍ (VEŘEJNÁ VYBAVENOST, VEŘEJNÉ POHŘEBIŠTĚ)

JEVY OSTATNÍ

-  ČLENĚNÍ KORIDORŮ NA LOGICKÉ CELKY
-  HRANICE STÁTŮ
-  HRANICE OBCE (ŘEŠENÉHO ÚZEMÍ)
-  HRANICE KATASTRÁLNÍ




EVROPSKÁ UNIE
EVROPSKÝ FOND PRO REGIONÁLNÍ ROZVOJ
ŠANCE PRO VÁŠ ROZVOJ



ING. ARCH. JAROSLAV HALUZA

Hynaisova 3, OSTRAVA - MARIÁNSKÉ HORY, PSČ 70900, tel/fax 596 621 003, IČO 44745729

OBEC	KRNOV
POŘIZOVATEL	MĚÚ KRNOV - ODBOR REGIONÁLNÍHO ROZVOJE
VYPRACOVAL	ING.ARCH. J. HALUZA, UDI MORAVA SPOL.S R.O.
	ING. A. KIMLOVÁ, ARKO SPOL.S R.O.
	RNDR.L.BUREŠ
	DIGITALIZACE : Z.LOJKOVÁ,P.MAREN



ZAK. ČÍSLO	1009
DATUM	1 : 5000
MĚŘÍTKO	I.B.4.
ČÍS. VÝKRESU	

