








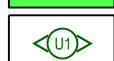

ÚZEMNÍ PLÁN KRNOV

VÝKRES VEŘEJNĚ PROSPĚŠNÝCH STAVEB, OPATŘENÍ A ASANACÍ



VEŘEJNĚ PROSPĚŠNÉ STAVBY S MOŽNOSTÍ VYVLASTNĚNÍ

-  PLOCHY / KORIDORY PRO STAVBY DOPRAVNÍ INFRASTRUKTURY
-  PLOCHY / KORIDORY PRO STAVBY TECHNICKÉ INFRASTRUKTURY
-  PLOCHY / KORIDORY PRO STAVBY KE SNIŽOVÁNÍ OHROŽENÍ ÚZEMÍ ŽIVELNÝMI A JINÝMI POHROMAMI
-  PLOCHY PRO ASANACI ÚZEMÍ


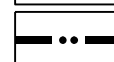
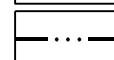
VEŘEJNĚ PROSPĚŠNÁ OPATŘENÍ S MOŽNOSTÍ VYVLASTNĚNÍ

-  ZALOŽENÍ PRVKŮ ÚZEMNÍHO SYSTÉMU EKOLOGICKÉ STABILITY (ÚSES)
-  ÚPRAVA VYMEZENÍ PRVKU ÚSES KOORDINACÍ SE STAVBOU V KORIDORU V-D..
-  PLOCHY PRO ZVYŠOVÁNÍ RETENČNÍCH SCHOPNOSTÍ ÚZEMÍ

VEŘEJNĚ PROSPĚŠNÉ STAVBY, PRO KTERÉ SE UPLATŇUJE PŘEDKUPNÍHO PRÁVO

-  OBČANSKÁ VYBAVENOST
-  VEŘEJNÁ PROSTRANSTVÍ

JEVY OSTATNÍ

-  HRANICE STÁTNÍ
-  HRANICE OBCE (ŘEŠENÉHO ÚZEMÍ)
-  HRANICE KATASTRÁLNÍ

Poznámky:

TATO LEGENDA JE NEDÍLNOU SOUČÁSTÍ VÝKRESU

č. I.B.4. VÝKRES VEŘEJNĚ PROSPĚŠNÝCH STAVEB A ASANACÍ


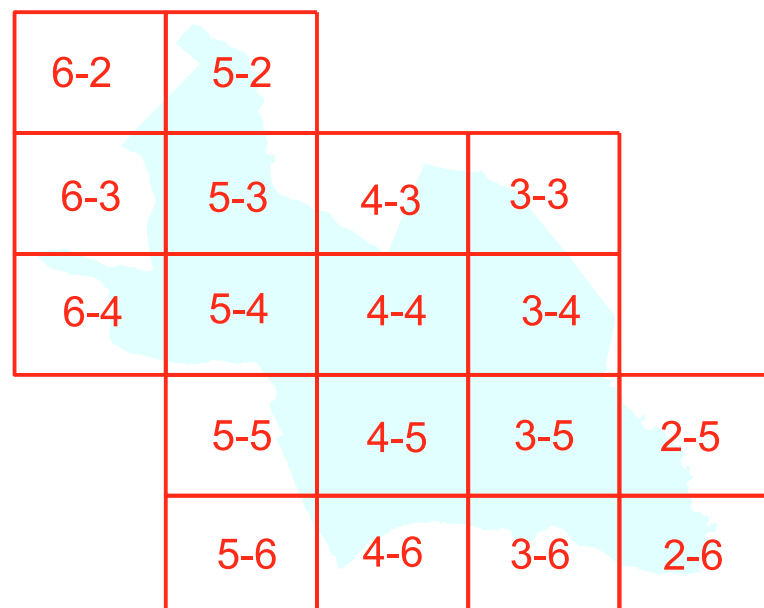
Doplňný polohopis slouží pouze pro tento úkol a je součástí zobrazených jevů územního plánu. Zákres nových jevů byl proveden na základě terénní obchůzky, porovnáním s daty katastrálního úřadu a vydaných ÚR.

Zakreslené doplnění polohopisu je pouze přibližné a informativní a nenahrazuje přesné zaměření katastrálním úřadem!

Jako podklad byla použita digitální katastrální mapa, kterou poskytli Měú Krnov.

Souřadnicový systém JTSK.

Výkres se skládá z 18 mapových listů.



 ING. ARCH. JAROSLAV HALUZA		
Hynaisova 3, OSTRAVA - MARIÁNSKÉ HORY, PSČ 70900, tel. 603 278 373, IČO 44745729		
OBEC	KRNOV	ZAK. ČÍSLO DATUM MĚŘITKO ČÍS. VÝKRESU
POŘIZOVATEL	MĚÚ KRNOV - ODBOR VÝSTAVBY	
VYPRACOVAL	ING. ARCH. J. HALUZA, UDI MORAVA, S.R.O.	
	ING. A. KIMLOVÁ, ARKO - PROJ. KANCELÁŘ S.R.O.	
	RNDR. L. BUREŠ	
	DIGITALIZACE: Z. LOJKOVÁ	
		062020 1 : 5000 I.B.4.