


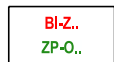













# ÚZEMNÍ PLÁN KRNOV - ZMĚNA Č. 2

## VÝKRES PŘEDPOKLÁDANÝCH ZÁBORŮ PŮDNÍHO FONDU

	HRANICE OBCE - ŘEŠENÉHO ÚZEMÍ
	HRANICE ZASTAVĚNÉHO ÚZEMÍ K 04/2015
	HRANICE LOKALITY ZÁBORU ZEMĚDĚLSKÉHO PŮDNÍHO FONDU
	OZNAČENÍ LOKALITY ZÁBORU ZEMĚDĚLSKÉHO PŮDNÍHO FONDU
	HRANICE BONITNÍCH PŮDNĚ EKOLOGICKÝCH JEDNOTEK - BPEJ
	KÓD BPEJ - TŘÍDA OCHRANY ZEMĚDĚLSKÝCH POZEMKŮ
	OSA KOMUNIKACE
	PLOCHA PŘI OKRAJI LESA S PODMÍNĚNÝM VYUŽÍVÁNÍM
	ZEMĚDĚLSKÁ PŮDA S TŘÍDOU OCHRANY II.
	ZEMĚDĚLSKÁ PŮDA S TŘÍDOU OCHRANY III.
	ZEMĚDĚLSKÁ PŮDA S TŘÍDOU OCHRANY IV.
	ZEMĚDĚLSKÁ PŮDA S TŘÍDOU OCHRANY V.
	RUŠENÁ ČÁST HRANICE ZASTAVĚNÉHO ÚZEMÍ

Poznámky:  
TATO LEGENDA JE NEDÍLNOU SOUČÁSTÍ VÝKRESU

### č. II.B.3. VÝKRES PŘEDPOKLÁDANÝCH ZÁBORŮ PŮDNÍHO FONDU

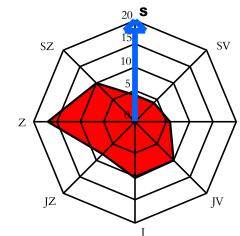
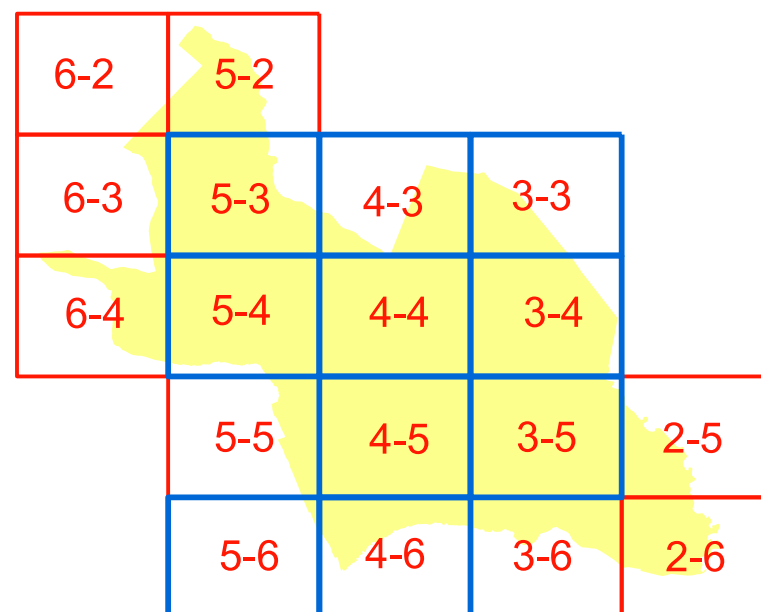
Vysvětlivky k významu kódů příslušných ploch - viz. textová část II.A.H)

Zakreslená poloha doplnění polohopisu je pouze přibližná a informativní a nenahrazuje přesné zaměření katastrálním úřadem!

Jako podklad byly použity digitální katastrální mapy , které poskytl MěÚ Krnov.

Souřadnicový systém JTSK

Výkres se skládá z 12 mapových sekcí dotčených změnou č.2.



Územní plán Krnov byl spolufinancován z prostředků Evropské unie, Evropského fondu pro regionální rozvoj

		<b>ING. ARCH. JAROSLAV HALUZA</b>	
Hynaisova 3, OSTRAVA - MARIÁNSKÉ HORY, PSČ 70900, tel/fax 596 621 003, IČO 44745729			
OBEC	KRNOV		
POŘIZOVATEL	MĚÚ KRNOV - ODBOR REGIONÁLNÍHO ROZVOJE		
VYPRACOVAL	Z. LOJKOVÁ		
	DIGITALIZACE : Z. LOJKOVÁ		
		ZAK. ČÍSLO	082015
		DATUM	1 : 5000
		MĚŘÍTKO	II.B.3.
		ČÍS. VÝKRESU	