















# ÚZEMNÍ PLÁN KRNOV





## ÚPLNÉ ZNĚNÍ PO ZMĚNĚ Č.8

### VÝKRES ZÁKLADNÍHO ČLENĚNÍ ÚZEMÍ





#### NÁVRH ZMĚN V ŘEŠENÉM ÚZEMÍ

-  ZASTAVITELNÉ PLOCHY S OZNAČENÍM ZPŮSOBU JEJICH VYUŽITÍ (PŘÍSLUŠNÝM KÓDEM V ČERVENÉ BARVĚ)
-  PLOCHY PŘESTAVBY S OZNAČENÍM ZPŮSOBU JEJICH VYUŽITÍ (PŘÍSLUŠNÝM KÓDEM V MODRÉ BARVĚ)
-  KORIDORY PRO DOPRAVNÍ INFRASTRUKTURU (KD) S OZNAČENÍM ÚČELU, PRO JAKÝ JSOU VYMEZENY (PŘÍSLUŠNÝM KÓDEM V ČERVENÉ BARVĚ)
-  KORIDORY PRO TECHNICKOU INFRASTRUKTURU (KT) S OZNAČENÍM ÚČELU, PRO JAKÝ JSOU VYMEZENY (PŘÍSLUŠNÝM KÓDEM V ČERVENÉ BARVĚ)
-  KORIDORY VODNÍ A VODOHOSPODÁŘSKÉ S OZNAČENÍM ÚČELU, PRO JAKÝ JSOU VYMEZENY (PŘÍSLUŠNÝM KÓDEM V ČERVENÉ BARVĚ)
-  PLOCHY ÚZEMNÍCH REZERV S OZNAČENÍM PROVĚROVANÉHO VYUŽITÍ (PŘÍSLUŠNÝM KÓDEM VE FIALOVÉ BARVĚ)
-  PLOCHY ZELENĚ OSTATNÍ A SPECIFICKÉ (ZX)
-  PLOCHY KRAJINNÉ ZELENĚ (KZ)
-  PLOCHY PŘÍRODNÍ (PP)
-  PLOCHY LESNÍ (L)
-  PLOCHY KRAJINNÉ SMÍŠENÉ S REKREAČNÍM VYUŽITÍM (NR)
-  PLOCHY KRAJINNÉ SMÍŠENÉ SE SPORTOVNÍM VYUŽITÍM (NS)



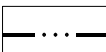

#### PLOCHY PRO ZALOŽENÍ PRVKŮ ÚSES

-  LOKÁLNÍ BIOCENTRUM
-  LOKÁLNÍ BIODORIDOR
-  REGIONÁLNÍ BIOCENTRUM
-  NADREGIONÁLNÍ BIODORIDOR

#### STANOVENÉ PODMÍNKY A POŽADAVKY K AKCEPTACI V ÚZEMÍ

-  VYMEZENÍ ÚZEMÍ, PRO KTERÉ JE ZPRACOVANÁ ÚZEMNÍ STUDIE (VLOŽENÁ DO EVIDENCE ÚZEMNĚ PLÁNOVACÍ ČINNOSTI) JAKO PODMÍNKA PRO ROZHODOVÁNÍ O ZMĚNÁCH V ÚZEMÍ
-  PLOCHY A KORIDORY, VE KTERÝCH JE PROVĚŘENÍ ZMĚN JEJICH VYUŽITÍ ÚZEMNÍ STUDII PODMÍNKOU PRO ROZHODOVÁNÍ
-  PLOCHY A KORIDORY, VE KTERÝCH JE UZAVŘENÍ DOHODY O PARCELACI PODMÍNKOU PRO ROZHODOVÁNÍ
-  VYMEZENÍ ČÁSTÍ ÚZEMNÍHO PLÁNU S PRVKY REGULAČNÍHO PLÁNU

#### OSTATNÍ VÝZNAMNÉ JEVY K AKCEPTACI V ÚZEMÍ

-  HRANICE STÁTNÍ
-  HRANICE OBCE (ŘEŠENÉHO ÚZEMÍ)
-  HRANICE KATASTRU
-  HRANICE ZASTAVĚNÉHO ÚZEMÍ K 01/2023

Poznámky:

TATO LEGENDA JE NEDÍLNOU SOUČÁSTÍ VÝKRESU


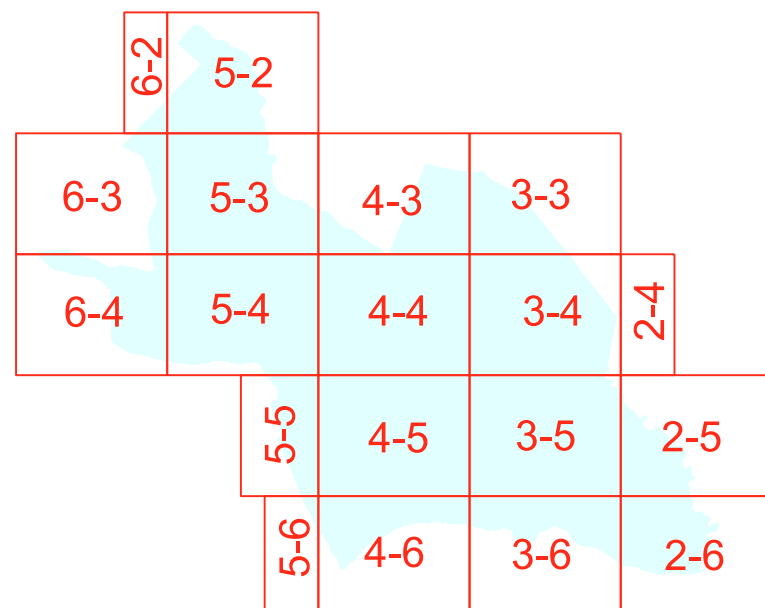
### Č. I.B.1. VÝKRES ZÁKLADNÍHO ČLENĚNÍ ÚZEMÍ



Doplňný polohopis slouží pouze pro tento úkol a je součástí zobrazených jevů územního plánu. Zákras nových jevů byl proveden na základě terénní obchůzky, porovnáním s daty katastrálního úřadu a vydaných ÚR.

Zakreslené doplnění polohopisu je pouze přibližné a informativní a nenahrazuje přesné zaměření katastrálním úřadem!

Souřadnicový systém JTSK.

Výkres se skládá z 15 účelově sestavených mapových listů.



 <b>ING. ARCH. JAROSLAV HALUZA</b>		
Hynaisova 3, OSTRAVA - MARIÁNSKÉ HORY, PSČ 70900, tel. 603 278 373, IČO 44745729		
OBEC	KRNOV	ZAK. ČÍSLO DATUM MĚŘÍTKO ČÍS. VÝKRESU
POŘIZOVATEL	MěÚ KRNOV - ODBOR VÝST. A ŽIVOTNÍHO PROSTŘEDÍ	
VYPRACOVAL	ING.ARCH. J. HALUZA, ING. J. PACIORKOVÁ	
	DIGITALIZACE : Z. LOJKOVÁ	
		062024 1 : 5000 I.B.1.