
















LEGENDA:

-  HRANICE OBCE
-  HRANICE KATASTRÁLNÍCH ÚZEMÍ
-  HRANICE INTRAVILÁNU K 1.9.1966
-  HRANICE ZASTAVĚNÉHO ÚZEMÍ K 05/2009
-  HRANICE BONITNÍCH PŮDNĚ EKOLOGICKÝCH JEDNOTEK - BPEJ
-  50 m VZDÁLENOST OD OKRAJE LESA
-  OHRANIČENÍ PLOCH K ZÁBORU - NÁVRH
-  ORNÁ PŮDA
-  TRVALÉ TRAVNÍ POROSTY - TTP
-  NEZEMĚDĚLSKÉ POZEMKY
-  5.48.11- IV KÓD BPEJ - TŘÍDA OCHRANY ZEMĚDĚLSKÝCH POZEMKŮ
-  IV TŘÍDA OCHRANY ZEMĚDĚLSKÝCH POZEMKŮ
-  VZ-Z1 PLOCHA ZEMĚDĚLSKÉ A LESNICKÉ VÝROBY



ZMĚNA GRAFICKÉ ČÁSTI

VÝKRES: 3-4 DATUM ZÁŘÍ 2012

II.B.3 . VÝKRES PŘEDPOKLÁDANÝCH ZÁBORŮ PŮDNÍHO FONDU

VÝŘEZ Z MAPOVÉ SEKCE 3-4 MĚŘÍTKO 1 : 5 000

PŘEDMĚT ZMĚNY:

- vyhodnocení záboru půdy zastavitelné plochy VZ-Z1 (plocha zemědělské a lesnické výroby)