

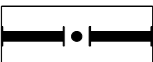

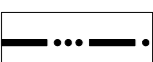
ÚZEMNÍ PLÁN MĚSTO ALBRECHTICE

ÚPLNÉ ZNĚNÍ PO ZMĚNĚ Č. 1

A.3 VÝKRES VEŘEJNĚ PROSPĚŠNÝCH STAVEB, OPATŘENÍ A ASANACÍ




MĚŘÍTKO 1 : 5 000


HRANICE

	HRANICE ČESKÉ REPUBLIKY
	HRANICE OBCE
	HRANICE KATASTRÁLNÍCH ÚZEMÍ

PLOCHY A KORIDORY PRO VEŘEJNĚ PROSPĚŠNÉ STAVBY, PRO KTERÉ LZE PRÁVA K POZEMKŮM A STAVBÁM VYVLASTNIT

VEŘEJNĚ PROSPĚŠNÉ STAVBY PRO DOPRAVU

	I/57 MĚSTO ALBRECHTICE, OBCHVAT VČETNĚ STAVEB VEDLEJŠÍCH / SOUVISEJÍCÍCH (k. ú. MĚSTO ALBRECHTICE)
	I/57 LINHARTOVY, PŘELOŽKA VČETNĚ STAVEB VEDLEJŠÍCH / SOUVISEJÍCÍCH (PŘELOŽKA SILNICE I/57 V k. ú. LINHARTOVY A OPAVICE)
	SPOLEČNÁ STEZKA PRO CHODCE A CYKLISTY V k.ú. MĚSTO ALBRECHTICE

	PROJEKTOVÁ ČINNOST, URBANISMUS, ÚZEMNÍ PLÁNOVÁNÍ, EKOLOGIE, GIS
	URBANISTICKÉ STŘEDISKO OSTRAVA, s.r.o. OSTRAVA s.r.o. Spartakovců 3, Ostrava-Poruba, 70800 tel: 596939530, 596939531
ZODP.PROJEKTANT: ING. ARCH. VLADIMÍRA FUSKOVÁ	ZAK. ČÍSLO: U - 534
ZPRACOVATEL: ING. ARCH. VLADIMÍRA FUSKOVÁ, ING. IVA MIČKOVÁ	
OBJEDNATEL: MĚSTO MĚSTO ALBRECHTICE	DATUM: LEDEN 2023