

# ÚZEMNÍ PLÁN RAZOVÁ

## GRAFICKÁ ČÁST ÚZEMNÍHO PLÁNU I.B.e. SCHÉMA ENERGETIKY A SPOJŮ

ZÁŘÍ 2013  
1:5 000

UPRAVENÝ PO SPOLEČNÉM JEDNÁNÍ A STANOVISKU KÚ MSK

SCHVALUJÍCÍ ORGÁN : ZASTUPITELSTVO OBCE RAZOVÁ  
POŘIZOVATEL : MĚSTSKÝ ÚŘAD BRUNTÁL, ODBOR VÝSTAVBY A ÚZEMNÍHO PLÁNOVÁNÍ  
ZPRACOVATEL : ING. ARCH. ELEN MALCHÁRKOVÁ ČKA 02 282  
SPECIALISTA : ING. VÁCLAV BOHÁČEK

### LEGENDA :

STAV NÁVRH

#### HRANICE



HRANICE ŘEŠENÉHO ÚZEMÍ  
(TOTOŽNÁ S KATASTRÁLNÍ HRANICÍ OBCE)

#### PLOCHY



VODNÍ PLOCHY A TOKY



PLOCHY BYDLENÍ



PLOCHY OBČANSKÉHO VYBAVENÍ



PLOCHY VÝROBY A SKLADOVÁNÍ



PLOCHY FOTOVOLTAICKÉ ELEKTRÁRNY



PLOCHY OBČANSKÉHO VYBAVENÍ - SPORTU



PLOCHY REKREACE PŘÍRODNÍHO CHARAKTERU - PLÁŽE



PLOCHY SMÍŠENÉ NEZASTAVĚNÉHO ÚZEMÍ - OBORA



PLOCHY LESNÍ



PLOCHY PŘÍRODNÍ - ÚSES



ZELEŇ VEŘEJNÁ A VYHRAZENÁ

STAV NÁVRH

#### VÝZNAMNÁ ZAŘÍZENÍ TECHNICKÉ OBSLUHY



DÁLKOVÝ OPTICKÝ KABEL



TELEFONNÍ ÚSTŘEDNA



ZÁKLADNOVÁ STANICE MOBILNÍCH TELEFONŮ



TELEFONNÍ KABEL



VENKOVNÍ VEDENÍ VVN + OCHRANNÉ PÁSMO



TRAFOSTANICE



VENKOVNÍ VEDENÍ VN + OCHRANNÉ PÁSMO



KABELOVÉ VEDENÍ VN



REGULAČNÍ STANICE PLYNU




VTL PLYNOVODY





OCHRANNÉ PÁSMO PLYNOVODŮ



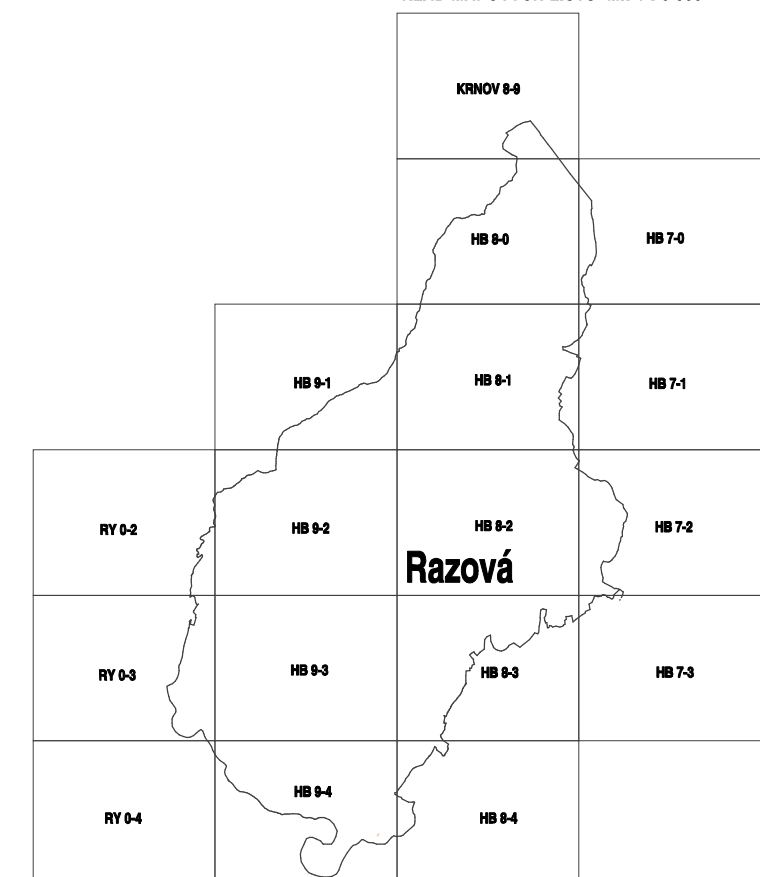
BEZPEČNOSTNÍ PÁSMO PLYNOVODŮ



STL PLYNOVODY



KLAD MAPOVÝCH LISTŮ M.: 1 : 5 000



PROJEKT "ZPRACOVÁNÍ ÚZEMNÍHO PLÁNU RAZOVÁ" BYL SPOLUFINANCOVÁN Z PROSTŘEDKŮ EVROPSKÉ UNIE, EVROPSKÉHO FONDU PRO REGIONÁLNÍ ROZVOJ



EVROPSKÁ UNIE  
EVROPSKÝ FOND PRO REGIONÁLNÍ ROZVOJ  
ŠANCE PRO VÁŠ ROZVOJ

