

ÚZEMNÍ PLÁN RAZOVÁ

GRAFICKÁ ČÁST ÚZEMNÍHO PLÁNU

ZÁŘÍ 2013






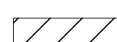

I.B.a. VÝKRES ZÁKLADNÍHO ČLENĚNÍ ÚZEMÍ

1 : 5 000

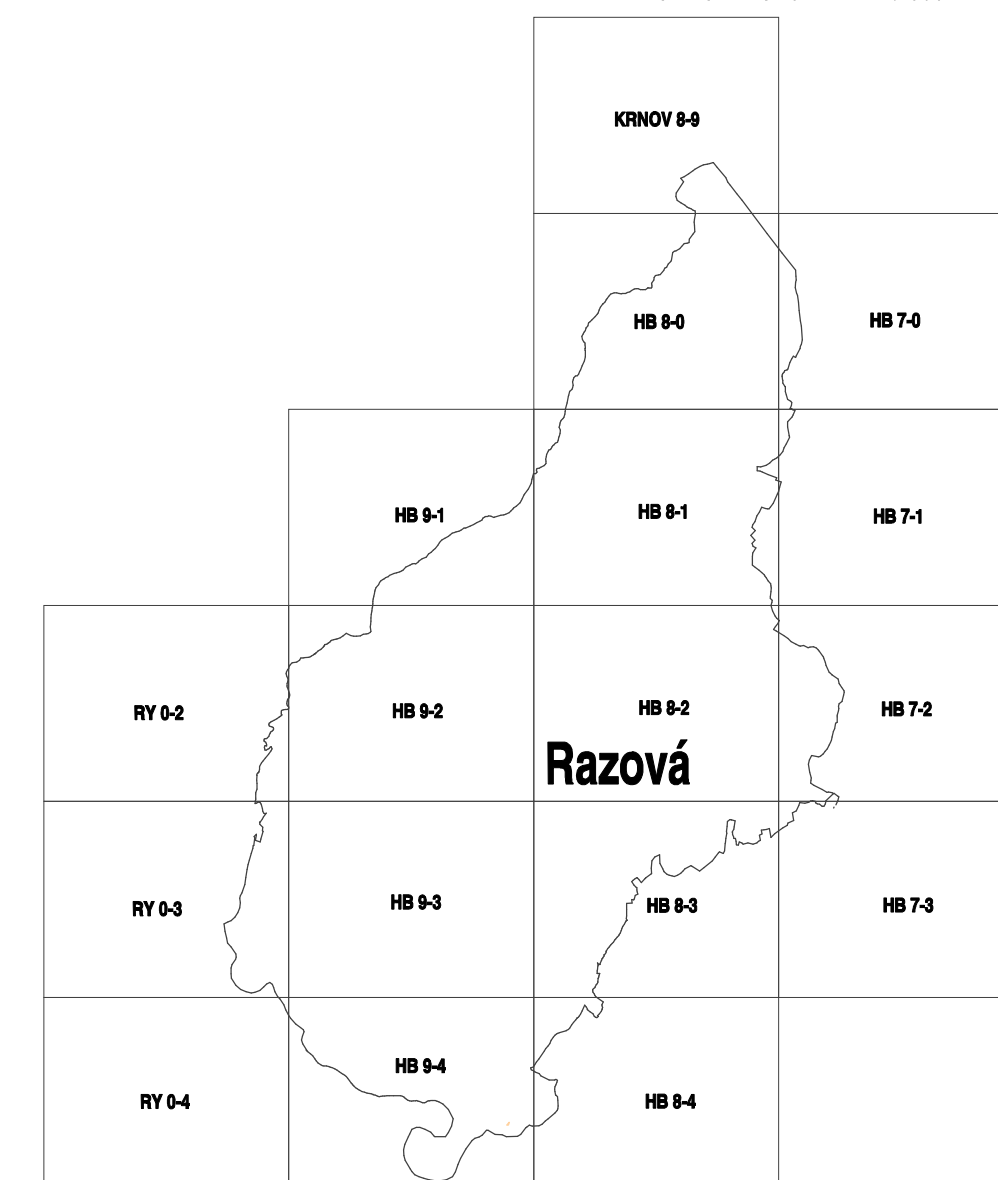
UPRAVENÝ PO SPOLEČNÉM JEDNÁNÍ A STANOVISKU KÚ MSK

SCHVALUJÍCÍ ORGÁN : ZASTUPITELSTVO OBCE RAZOVÁ
POŘIZOVATEL : MĚSTSKÝ ÚŘAD BRUNTÁL, ODBOR VÝSTAVBY A ÚZEMNÍHO PLÁNOVÁNÍ
ZPRACOVATEL : ING. ARCH. ELEN MALCHÁRKOVÁ ČKA 02 282

LEGENDA :

	HRANICE ŘEŠENÉHO ÚZEMÍ
	ZASTAVĚNÉ ÚZEMÍ K 31.12.2012
	ZASTAVITELNÉ PLOCHY
	KORIDORY DOPRAVNÍ A TECHNICKÉ INFRASTRUKTURY
	PLOCHY ÚZEMNÍCH REZERV
	PLOCHY, KDE ZMĚNY PROVĚŘÍ ÚZEMNÍ STUDIE
ZÁMĚRY ZÚR MSK	
	PŘELOŽKA SILNICE I/11 (D21)

KLAD MAPOVÝCH LISTŮ M.: 1 : 5 000



PROJEKT "ZPRACOVÁNÍ ÚZEMNÍHO PLÁNU RAZOVÁ" BYL SPOLUFINANCOVÁN Z PROSTŘEDKŮ EVROPSKÉ UNIE,
EVROPSKÉHO FONDU PRO REGIONÁLNÍ ROZVOJ



EVROPSKÁ UNIE
EVROPSKÝ FOND PRO REGIONÁLNÍ ROZVOJ
ŠANCE PRO VÁŠ ROZVOJ

