

ÚZEMNÍ PLÁN RAZOVÁ

ZMĚNA č.2

GRAFICKÁ ČÁST ÚZEMNÍHO PLÁNU

I.B.a. VÝKRES ZÁKLADNÍHO ČLENĚNÍ ÚZEMÍ









NÁVRH UPRAVENÝ PO SPOLEČNÉM JEDNÁNÍ

ZÁŘÍ 2016

1 : 5 000

SCHVALUJÍCÍ ORGÁN : ZASTUPITELSTVO OBCE RAZOVÁ
POŘIZOVATEL : MĚSTSKÝ ÚŘAD BRUNTÁL, ODBOR VÝSTAVBY A ÚZEMNÍHO PLÁNOVÁNÍ
ZPRACOVATEL : ING. ARCH. ELEN MALCHÁRKOVÁ ČKA 02 282

LEGENDA :

	HRANICE ŘEŠENÉHO ÚZEMÍ
	ZASTAVĚNÉ ÚZEMÍ K 31.12.2012
	ZASTAVITELNÉ PLOCHY
	KORIDORY DOPRAVNÍ A TECHNICKÉ INFRASTRUKTURY
	PLOCHY ÚZEMNÍCH REZERV
	PLOCHY, KDE ZMĚNY PROVĚŘÍ ÚZEMNÍ STUDIE
	PLOCHA PŘESTAVOVÉHO ÚZEMÍ, KTERÁ JE PŘEDMĚTEM ZMĚNY č. 2 ÚP
	ZÁMĚRY ZÚR MSK PŘELOŽKA SILNICE I/11 (D21)

