


Územní plán obce Roudno

Další výkresy

- Doprava

STAV NÁVRH



NÁVRH



HRANICE OBCE

FUNKČNÍ PLOCHY A OBJEKTY

STAVEBNÍ POZEMKY A OBJEKTY

bydlení - rodinný dům

- budova s vestavěnou vybaveností, podnikáním

občanská vybavenost

- hřiště, areál jezdeckého sportu, zimní rekreace

- hřbitov

individuální rekreace

výroba, výrobní služby, sklady

objekt živočišné výroby

technická vybavenost

hranice obory (maximálně možný územní rozsah návrhu)

zrušení části stávající obory (při výstavbě retenční nádrže)

územní rozhodnutí, stavební povolení, rozestavěný objekt

kříž, památník, boží muka

ZELEŇ

intenzivně rekreačně využívané území (pláže)

veřejná - ochranná a izolační (s označením dle textu ÚPNO)

drobná a doprovodná, neplodná půda

vzrostlý strom

alej stromů (s označením dle textu ÚPNO)

ZEMĚDĚLSKÁ PŮDA

omá půda

zahrada, sad

trvalý travní porost

odvodněný pozemek

LESY

les, stromový a keřový porost

lesní školka

VODNÍ PLOCHY A TOKY

vodní plocha

mokřad

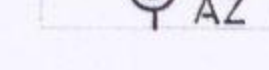








vodní tok

ÚZEMNÍ SYSTÉM EKOLOGICKÉ STABILITY KRAJINY

biocentra a biokoridory vymezené / minimální

STAV

NÁVRH



DOPRAVA

silnice ostatní silniční sítě

silnice ostatní silniční sítě - výhled

významnější obslužná komunikace

účelová komunikace veřejně nepřístupná

účelová komunikace veřejně nepřístupná - výhled

ostatní komunikace

parkoviště (s uvedením počtu stání)

most (návrh rozšíření)

cykloturistická trasa s označením

chodník, pěší cesta

značená turistická trasa (Z = zelená)

lyžařský vlek

hranice ochranného pásma silnice

hranice souvisle zastavěného území dle v. 355/2000 Sb.

kategorie komunikace

funkční třída průjezdního úseku silnice

rozhledové pole křižovatky

uliční čára

zastávka autobusů

obalová křivka dostupnosti autobusové zastávky

vjezd pro nákladní dopravu

Klad listů 1 : 5 000

Rýmařov 1 - 4	Rýmařov 0 - 4	Horní Benešov 9 - 4
	Rýmařov 0 - 5	Horní Benešov 9 - 5



Ing. arch. Ludmila Konečná
URBANISTICKÁ SPOLEČNOST
Urbanismus, územní plánování, ekologie

Zodpovědný projektant : Ing. arch. Ludmila Konečná

Zpracovatel : Ing. Jaroslav Koutňák

Pořizovatel : Okresní úřad Bruntál

061 N ÚPNO

datum : 03 / 2002

měřítko : 1 : 5 000

č. výkresu : B. 1