

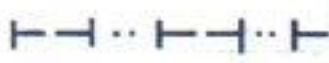















Územní plán obce Roudno

Změna č. 1 – návrh

A. Hlavní výkres

A.1 Regulativy

1 : 5 000

STAV	NÁVRH	
		HRANICE SOUČASNĚ ZASTAVĚNÉHO ÚZEMÍ OBCE (únor 2005)
		HRANICE ZASTAVITELNÉHO ÚZEMÍ OBCE
	zm 1 / 2	OZNAČENÍ ZMĚN V ÚZEMÍ řešených změnou č. 1
		URBANISTICKÉ ČLENĚNÍ A ZASTAVITELNOST ÚZEMÍ – změna č. 1
		ZASTAVĚNÁ ČÁST OBCE (urbanizované území)
		zóna - smíšená
		- výroba, technická vybavenost
		LIMITY VYUŽITÍ ÚZEMÍ – změna č. 1
		hranice ochranného pásma silnice II/45213
		rozhledové pole úrovně křižovatky silnice II/45213
		pásma hygienické ochrany 2. stupně vodárenské nádrže Kružberk
celá území změny		zdroj vody - rozhodnutí č.j. 5195/95/235/IV/pa/132/ŽP
		vodovodní řad vodovodu pro veřejnou potřebu - do 500 mm
		přívodní vodovodní řad pro stáčímu vody
		ochranné pásmo zařízení elektrizační soustavy
		vedení elektřiny NN
		podzemní telekomunikační kabel
		vzdálenost 50 m od okraje lesních pozemků (druhu pozemků dle evidence katastru nemovitostí)