










Změna č. 4 Územního plánu obce Roudno

(změna územního plánu obce schváleného 22. července 2002, ve znění změny č. 1 a změny č. 2 schválených 14. prosince 2006)

II.2. a) Koordinační výkres

1 : 5 000

vypracovaný nad B. Další výkresy – B.1 Doprava, B.2.1 Vodní hospodářství, B.2.2 Energetika; Telekomunikace Územního plánu obce Roudno

stav	změny v území	
		HRANICE ZASTAVĚNÉHO ÚZEMÍ Změny č. 4
		hranice zastavěného území k 17. 3. 2009
		ZMĚNY V ÚZEMÍ Změny č. 4
		vymezená zastavitelná plocha
	zm 4 SO-V	označení zastavitelné plochy
		DRUHY PLOCH S ROZDÍLNÝM ZPŮSOBEM VYUŽITÍ Změny č. 4
		SO Plochy smíšené obytné
		-V – venkovské
		LIMITY VYUŽITÍ ÚZEMÍ
		hranice zastavěného území k 01. 2002 (ÚPN O schv. 22. 7. 2002)
		hranice intravilánu (r. 1966)
		Ochrana památek území s archeologickými nálezy (typ II UAN SAS ČR)
		Ochrana přírody a krajiny lesní půda se stromy, s křovinatým porostem dle ZABAGED®)
		vodní tok dle ZABAGED®)
		Ochrana lesa
		vzdálenost 50 m od okraje lesa (lesního pozemku dle evidence KN)
		Ochrana technické infrastruktury
		vodovodní řad vodovodu pro veřejnou potřebu do 500 mm včetně
		hranice ochranného pásma zařízení elektrizační soustavy
		vedení elektřiny nízkého napětí
		podzemní komunikační vedení
		Ochrana dopravní infrastruktury
		hranice ochranného pásma silnice III. třídy