

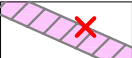
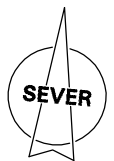


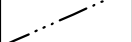




Ruší se jev a položka legendy takto:

-  ~~VPS – TECHNICKÁ INFRASTRUKTURA~~
-  ~~PLOCHA PRO ČISTÍRNU ODPADNÍCH VOD A KORIDOR PRO KANALIZAČNÍ SBĚRAČ V K.Ú. RUSÍN~~
-  ZRUŠENÁ PLOCHA VEŘEJNĚ PROSPĚŠNÉ STAVBY TECHNICKÉ INFRASTRUKTURY PRO ČISTÍRNU ODPADNÍCH VOD A KORIDOR PRO KANALIZAČNÍ SBĚRAČ V K.Ú. RUSÍN



-  KATASTRÁLNÍ MAPA
-  HRANICE OBCE
-  HRANICE KATASTRU

NAVŘZENÉ ZMĚNY JSOU ZOBRAZENY NA VÝŘEZECH AKTUÁLNÍ KATASTRÁLNÍ MAPY POMOCÍ GRAFICKÝCH POLOŽEK PLATNÉHO ÚZEMNÍHO PLÁNU. ROZMÍSTĚNÍ VÝŘEZŮ VE SPRÁVNÍM ÚZEMÍ OBCE JE PATRNÉ ZE SCHEMATU KLADU MAPOVÝCH SEKCÍ.

KLAD MAPOVÝCH SEKCÍ  
MĚŘÍTKA 1:5000

