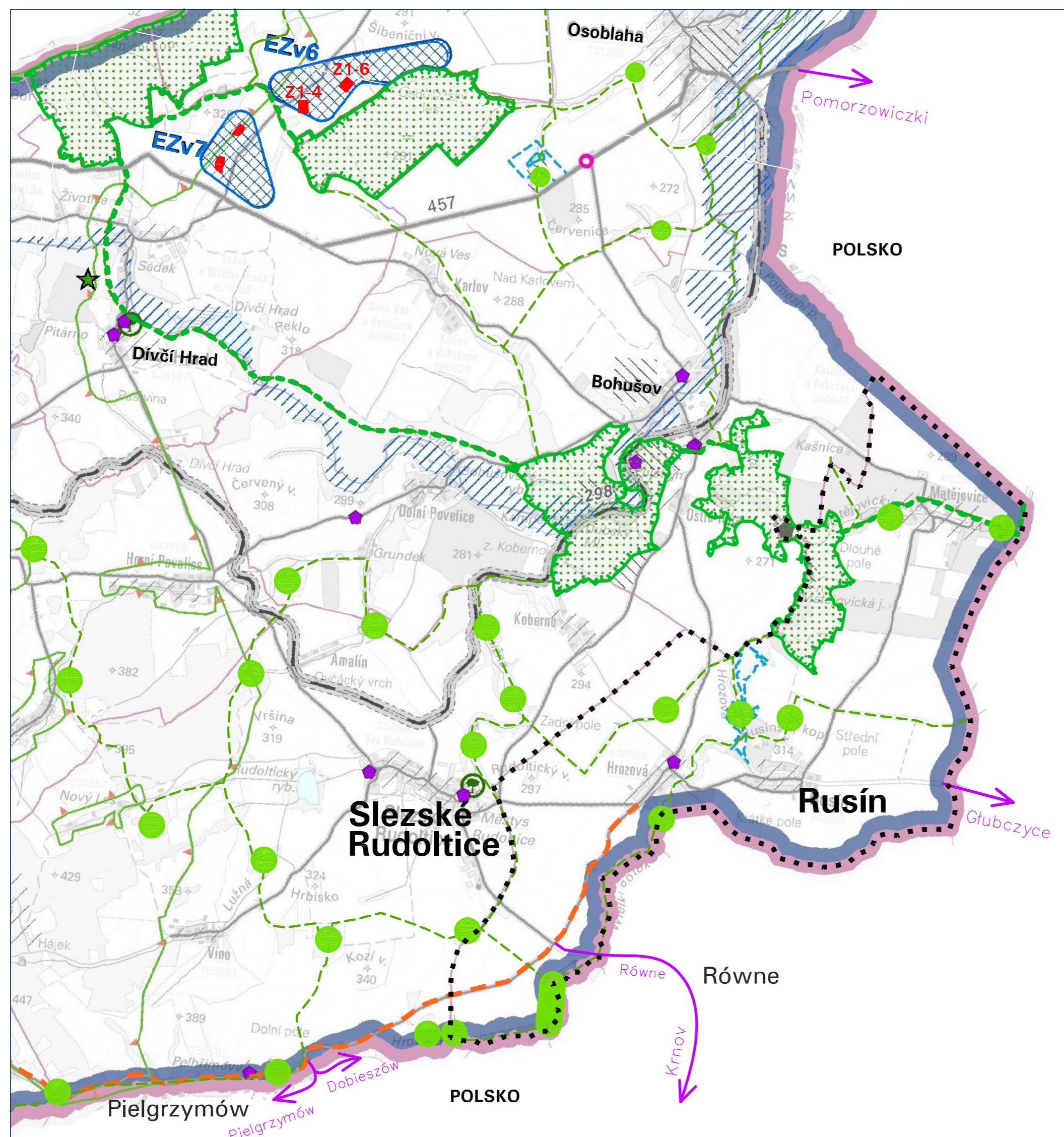
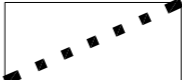












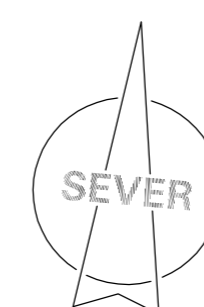
# ÚZEMNÍ PLÁN RUSÍN

## II.b. VÝKRES ŠIRŠÍCH VZTAHŮ, 1:50000



-  ŘEŠENÉ ÚZEMÍ – HRANICE OBCE RUSÍN
-  REGIONÁLNÍ BIOCENTRUM
-  REGIONÁLNÍ BIOKORIDOR
-  LOKÁLNÍ BIOCENTRUM
-  LOKÁLNÍ BIOKORIDOR
-  NAVRHOVANÁ REKONSTRUKCE SILNICE III/45814 RUSÍN (HROZOVÁ) – SLEZSKÉ RUDOLTICE (PELHŘIMOVY)
-  Směr → SMĚRY DOPRAVNÍHO NAPOJENÍ DO POLSKA
-  EZv VYMEZENÍ PLOCH VĚTRNÝCH PARKŮ DLE ZÁSAD ÚZEMNÍHO ROZVOJE MORAVSKOSLEZSKÉHO KRAJE
-  VYMEZENÍ ZASTAVITELNÝCH PLOCH VĚTRNÝCH ELEKTRÁREN V OBCÍCH DÍVČÍ HRAD, HLINKA

PODKLADEM VÝKRESU ŠIRŠÍCH VZTAHŮ JE KOORDINAČNÍ VÝKRES ZÁSAD ÚZEMNÍHO ROZVOJE MORAVSKOSLEZSKÉHO KRAJE.



DOKUMENTACE:	<b>ÚZEMNÍ PLÁN RUSÍN</b>	
VÝKRES:	II.b. VÝKRES ŠIRŠÍCH VZTAHŮ	MĚŘÍTKO: 1:5000
OBJEDNATEL:	OBEC RUSÍN	
POŘIZOVATEL:	MĚSTSKÝ ÚŘAD KRNOV	
ZODPOVĚDNÝ PROJEKTANT:	Ing. arch. KATEŘINA BUSCHOVÁ, autorizovaný architekt ČKA 3017	