



SLEZSKÉ RUDOLTICE

ODŮVODNĚNÍ ÚZEMNÍHO PLÁNU


II.2.c) VÝKRES PŘEDPOKLÁDANÝCH ZÁBORŮ PŮDNÍHO FONDU



HRANICE STÁTU



HRANICE OBCE – ŘEŠENÉ ÚZEMÍ



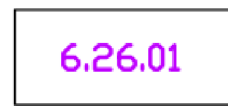
HRANICE KATASTRŮ




HRANICE ZASTAVĚNÉHO ÚZEMÍ



HRANICE BONITNÍCH PŮDNĚ EKOLOGICKÝCH JEDNOTEK




KÓD BPEJ



TŘÍDA OCHRANY




KÓD PRO NEBONITOVANOU NEZEMĚDĚLSKOU PŮDU



ODVODNĚNÉ POZEMKY



HLAVNÍ ODVODŇOVACÍ ZAŘÍZENÍ



OCHRANNÉ PÁSMO POZEMKŮ URČENÝCH K PLNĚNÍ FUNKCE LESA




ORNÁ PŮDA




ZAHRADY



TRVALÉ TRAVNÍ POROSTY




NEZEMĚDĚLSKÉ POZEMKY




OHRANIČENÍ PLOCH K ZÁBORU – NÁVRH



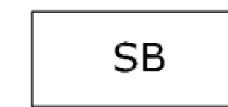
OHRANIČENÍ PŘESTAVBOVÝCH PLOCH



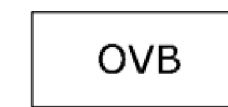
OZNAČENÍ ZASTAVITELNÉ PLOCHY



OZNAČENÍ PŘESTAVBOVÉ PLOCHY



PLOCHY SMÍŠENÉ OBYTNÉ



PLOCHY OBČANSKÉHO VYBAVENÍ – KOMUNITNÍ BYDLENÍ



PLOCHY DOPRAVNÍ INFRASTRUKTURY



PLOCHY TECHNICKÉ INFRASTRUKTURY

OZNAČENÍ DOKUMENTACE:	ÚZEMNÍ PLÁN SLEZSKÉ RUDOLTICE		ATELIER ARCHPLAN OSTRAVA s.r.o. <small>Martinovská 3168, 723 00 Ostrava-Martinov; busch@archplan.cz</small>
OBJEDNATEL:	OBEC SLEZSKÉ RUDOLTICE		
POŘIZOVATEL:	MĚSTSKÝ ÚŘAD KRNOV		
ZHOTOVITEL:	ATELIER ARCHPLAN OSTRAVA s.r.o.		
ZODPOVĚDNÝ PROJEKTANT:	Ing.arch.Kateřina BUSCHOVÁ, autorizovaný architekt ČKA 3017		
ZPRACOVATELÉ:	Ing.arch. Kateřina BUSCHOVÁ Arch. Pierre BUSCH Ing. Jiří DATINSKÝ Ing. Jaroslav GAVLAS Ing.arch. Miroslav HUDÁK Ing. Tereza NOVÁČKOVÁ RNDr. Milan POLEDNIK Ing. Petr ŠÍŘINA Ing.arch. Magdalena ZEMANOVA		ZAKÁZKOVÉ ČÍSLO: 1179/15
			EXPEDICE: 3/2017
			MĚŘÍTKO: 1:5000