


ÚZEMNÍ PLÁN SOSNOVÁ

VÝKRES VEŘEJNĚ PROSPĚŠNÝCH STAVEB, OPATŘENÍ A ASANACÍ

LEGENDA


JEVY INFORMATIVNÍ

 hranice administrativního území obce

JEVY SCHVALOVANÉ

 **HRANICE VYMEZENÉ ÚZEMNÍM PLÁNEM**
zastavěné území k datu 2.5. 2016




**VEŘEJNĚ PROSPĚŠNÉ STAVBY A OPATŘENÍ S MOŽNOSTÍ
VYVLASTNĚNÍ PODLE §170 SZ**
DOPRAVNÍ INFRASTRUKTURA

 **VD1** přeložka silnice I/11 (koridor dopravní infrastruktury DK1)

TECHNICKÁ INFRASTRUKTURA

 **VT1** čistírna odpadních vod (zastavitelná plocha Z13)

ZALOŽENÍ PRVKŮ ÚZEMNÍHO SYSTÉMU EKOLOGICKÉ STABILITY

 **VU1** nadregionální biocentrum NRBC 67 Cvilín
 **VU2** regionální biokoridor RBK 511
 **VU3** skladebné části ÚSES lokální úrovně

**PLOCHY A KORIDORY S MOŽNOSTÍ
UPLATNĚNÍ PŘEDKUPNÍHO PRÁVA PODLE §101 SZ**
VEŘEJNÁ PROSTRANSTVÍ

 **PP1** veřejné prostranství (obslužná komunikace zastavitelné plochy bydlení Z8)

 **PP2** veřejné prostranství (pěší cesta v krajině pod Lichnovským kopcem)

 **PP3** veřejné prostranství (pěší trasa podél sadů k zastavitelné ploše Z16 pro rozhlednu)

Územní plán Sosnová byl spolufinancován z prostředků Ministerstva pro místní rozvoj

ZÁZNAM O ÚČINNOSTI

SPRÁVNÍ ORGÁN, KTERÝ ÚZEMNÍ PLÁN VYDAL
DATUM NABYTÍ ÚČINNOSTI ÚZEMNÍHO PLÁNU

OPRÁVNĚNÁ OSOBA POŘIZOVATELE

JMÉNO A PŘÍJMENÍ
FUNKCE
PODPIS OPRÁVNĚNÉ ÚŘEDNÍ OSOBY POŘIZOVATELE
A OTISK ÚŘEDNÍHO RAŽÍTKA

ODPOVĚDNÝ PROJEKTANT

JMÉNO A PŘÍJMENÍ
AUTORIZACE ČKA
PODPIS AUTORIZOVANÉ OSOBY
A OTISK AUTORIZAČNÍHO RAŽÍTKA

Ing. Eduard Žaluda
4077

ÚZEMNÍ PLÁN SOSNOVÁ

POŘIZOVATEL PROJEKTANT ZHOTOVITEL AUTORSKÝ KOLEKTIV	Magistrát města Opavy Ing. Eduard Žaluda ŽALUDA, projektová kancelář Ing. Eduard Žaluda, Ing. arch. Alena Švandelíková, Petr Schejbal, Ing. arch. Luboš Krížan, Ing. Květoslav Havlíček, Mgr. Vít Holub, Mgr. Miroslav Vrtiška	DATUM IX/2017 MĚŘÍTKO 1: 5000	PARE VÝKRES Č. 3
--	---	--	-----------------------------------

VÝKRES VEŘEJNĚ PROSPĚŠNÝCH STAVEB, OPATŘENÍ A ASANACÍ