


# ÚZEMNÍ PLÁN SOSNOVÁ








## VÝKRES ZÁKLADNÍHO ČLENĚNÍ ÚZEMÍ

# LEGENDA

## JEVY INFORMATIVNÍ

 hranice administrativního území obce

## JEVY SCHVALOVANÉ

	<b>PLOCHY ZÁKLADNÍHO ČLENĚNÍ</b> zastavěné území k datu 2.5. 2016
	zastavitelné plochy
	plochy přestavby
	plochy změn v krajině
	koridor dopravní infrastruktury - silniční
	plochy, ve kterých bude uloženo prověření změn jejich využití územní studií
	území architektonicky nebo urbanisticky významných staveb, pro které může vypracovávat architektonickou část projektové dokumentace jen autorizovaný architekt

Územní plán Sosnová byl spolufinancován z prostředků Ministerstva pro místní rozvoj

## ZÁZNAM O ÚČINNOSTI

SPRÁVNÍ ORGÁN, KTERÝ ÚZEMNÍ PLÁN VYDAL  
DATUM NABYTÍ ÚČINNOSTI ÚZEMNÍHO PLÁNU

### OPRÁVNĚNÁ OSOBA POŘIZOVATELE

JMÉNO A PŘÍJMENÍ  
FUNKCE  
PODPIS OPRÁVNĚNÉ ÚŘEDNÍ OSOBY POŘIZOVATELE  
A OTISK ÚŘEDNÍHO RAZÍTKA

### ODPOVĚDNÝ PROJEKTANT

JMÉNO A PŘÍJMENÍ  
AUTORIZACE ČKA  
PODPIS AUTORIZOVANÉ OSOBY  
A OTISK AUTORIZAČNÍHO RAZÍTKA

Ing. Eduard Žaluda  
4077

## ÚZEMNÍ PLÁN SOSNOVÁ

POŘIZOVATEL PROJEKTANT ZHOTOVITEL AUTORSKÝ KOLEKTIV	Magistrát města Opavy Ing. Eduard Žaluda ŽALUDA, projektová kancelář Ing. Eduard Žaluda, Ing. arch. Alena Švandelíková, Petr Schejbal, Ing. arch. Luboš Křížan, Ing. Květoslav Havlíček, Mgr. Vít Holub, Mgr. Miroslav Vrtiška	DATUM <b>IX/2017</b> MĚŘÍTKO <b>1: 5000</b>	PARE VÝKRES Č. <b>1</b>
--	---	--	-------------------------------

## VÝKRES ZÁKLADNÍHO ČLENĚNÍ ÚZEMÍ