
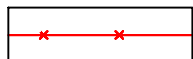


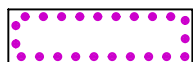
LEGENDA



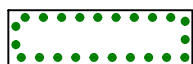
ZASTAVĚNÉ ÚZEMÍ AKTUALIZOVANÉ KE DNI 1. 9. 2021



RUŠENÁ HRANICE ZASTAVĚNÉHO ÚZEMÍ



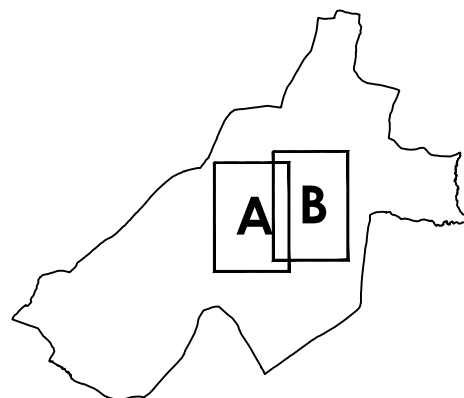
NOVÁ NEBO MĚNĚNÁ HRANICE ZASTAVITELNÉ PLOCHY



NOVÁ NEBO MĚNĚNÁ HRANICE PLOCHY ZMĚN V KRAJINĚ



RUŠENÁ HRANICE ZASTAVITELNÉ PLOCHY NEBO PLOCHY ZMĚN V KRAJINĚ



ZMĚNA Č. 2 ÚZEMNÍHO PLÁNU SOSNOVÁ

POŘIZOVATEL	Magistrát města Opavy	DATUM
PROJEKTANT	Ing. Eduard Žaluda	II/2022
ZHOTOVITEL	ŽALUDA, projektová kancelář	MĚŘÍTKO
AUTORSKÝ KOLEKTIV	Ing. Eduard Žaluda, Ing. arch. Alena Švandelíková, RNDr. Ing. Miroslav Vrtiška, Ing. arch. Rostislav Aubrecht, Mgr. Michal Bobr	1: 5 000
VÝKRES ZÁKLADNÍHO ČLENĚNÍ ÚZEMÍ	PARE	VÝKRES Č. 1