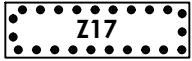


## LEGENDA



INFORMATIVNÍ PODKLAD KOORDINAČNÍHO VÝKRESU ÚP SOSNOVÁ - ÚPLNÉ ZNĚNÍ PO ZMĚNĚ Č. 2



NOVÁ ZASTAVITELNÁ PLOCHA NEBO MĚNĚNÁ HRANICE ZASTAVITELNÉ PLOCHY



RUŠENÁ HRANICE ZASTAVITELNÉ PLOCHY

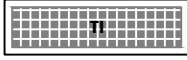
STAV

NÁVRH

PLOCHY S ROZDÍLNÝM ZPŮSOBEM VYUŽITÍ



OBČANSKÉ VYBAVENÍ - SE SPECIFICKÝM VYUŽITÍM



TECHNICKÁ INFRASTRUKTURA - INŽENÝRSKÉ SÍTĚ



ZELEŇ - PŘÍRODNÍHO CHARAKTERU

NÁVRH

RUŠENÝ

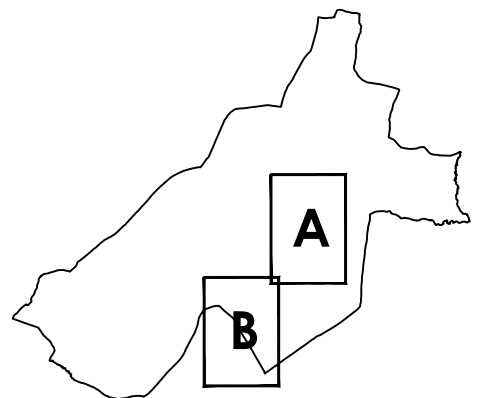
ÚZEMNÍ SYSTÉM EKOLOGICKÉ STABILITY



LOKÁLNÍ BOKORIDOR

Celé správní území je zájmovým územím Ministerstva obrany z hlediska povolování vyjmenovaných druhů staveb

KLAD LISTŮ



**KOORDINAČNÍ VÝKRES**

Měřítko

1 : 5000

Číslo výkresu

1



# Sosoňová

