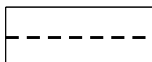


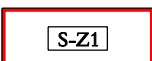


ÚZEMNÍ PLÁN SVĚTLÁ HORA ZMĚNA Č. 2







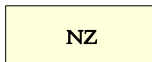





2. HLAVNÍ VÝKRES








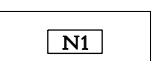


1 : 5 000

LEGENDA ZMĚN:


STAV	NÁVRH	
		HRANICE ZASTAVĚNÉHO ÚZEMÍ K 1. 6. 2023
		HRANICE ZASTAVITELNÝCH PLOCH S OZNAČENÍM

PLOCHY S ROZDÍLNÝM ZPŮSOBEM VYUŽITÍ

PLOCHY STABILIZOVANÉ	PLOCHY ZMĚN	
		PLOCHY VEŘEJNÝCH PROSTRANSTVÍ
		PLOCHY SMÍŠENÉ OBYTNÉ
		PLOCHY VÝROBY A SKLADOVÁNÍ - VÝROBA ENERGIE Z OBNOVITELNÝCH ZDROJŮ
		PLOCHY ZEMĚDĚLSKÉ
		PLOCHY LESNÍ
		PLOCHY PŘÍRODNÍ

STAV	NÁVRH	
		NADREGIONÁLNÍ BOKORIDOR
		LOKÁLNÍ BIOCENTRUM
		LOKÁLNÍ BOKORIDOR
		OZNAČENÍ PRVKŮ ÚSES
		RUŠENÉ JEVY

PODTISK - PLATNÝ ÚZEMNÍ PLÁN SVĚTLÁ HORA

	PROJEKTOVÁ ČINNOST, URBANISMUS, ÚZEMNÍ PLÁNOVÁNÍ, EKOLOGIE, GIS	
	URBANISTICKÉ STŘEDISKO OSTRAVA, s.r.o.	
OSTRAVA s.r.o.	Spartakovců 6014/3, Ostrava-Poruba, 70800	tel: 596 939 530, 596 939 531

ZODP.PROJEKTANT:	ING.ARCH.HELENA SALVETOVÁ	ZAK. ČÍSLO:	U - 507
ZPRACOVATEL:	ING.ARCH.HELENA SALVETOVÁ		
OBEC:	SVĚTLÁ HORA	DATUM:	ČERVEN 2024