

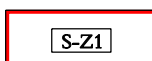



ÚZEMNÍ PLÁN SVĚTLÁ HORA ZMĚNA Č. 2


1. VÝKRES ZÁKLADNÍHO ČLENĚNÍ ÚZEMÍ

1 : 5 000

LEGENDA ZMĚN:

	HRANICE ZASTAVĚNÉHO ÚZEMÍ K 1. 6. 2023
	ZASTAVĚNÉ ÚZEMÍ K 1. 6. 2023
	HRANICE ZASTAVITELNÝCH PLOCH S OZNAČENÍM
	RUŠENÉ JEVY

PODTISK - PLATNÝ ÚZEMNÍ PLÁN SVĚTLÁ HORA

	PROJEKTOVÁ ČINNOST, URBANISMUS, ÚZEMNÍ PLÁNOVÁNÍ, EKOLOGIE, GIS
URBANISTICKÉ STŘEDISKO OSTRAVA, s.r.o.	
OSTRAVA s.r.o.	Spartakovců 6014/3, Ostrava-Poruba, 70800 tel: 596 939 530, 596 939 531

ZODP.PROJEKTANT:	ING.ARCH.HELENA SALVETOVÁ	ZAK. ČÍSLO:	U - 507
ZPRACOVATEL:	ING.ARCH.HELENA SALVETOVÁ		
OBEC:	SVĚTLÁ HORA	DATUM:	ČERVEN 2024