

# ÚZEMNÍ PLÁN TŘEMEŠNÁ

## ÚPLNÉ ZNĚNÍ PO ZMĚNĚ Č.2

### HLAVNÍ VÝKRES

NÁVRH ZMĚN  
STABILIZOVANÝ STAV ZASTAVITELNÉ PLOCHY PLOCHY PŘESTAVBY

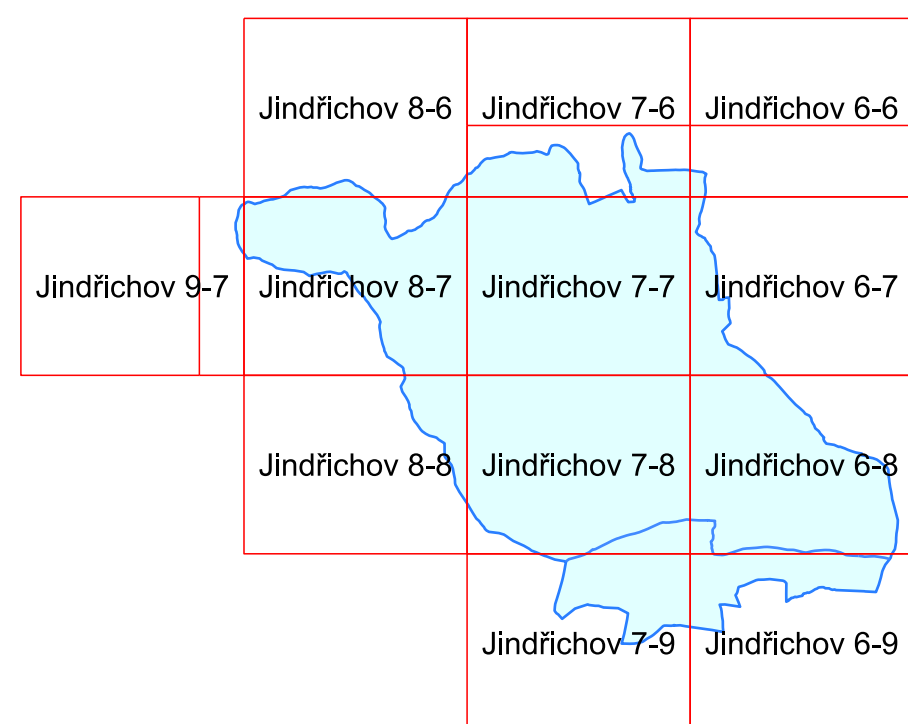
#### PLOCHY S ROZDÍLNÝM ZPŮSOBEM VYUŽITÍ

BH..			PLOCHY BYDLENÍ HROMADNÉHO (BH)
BI..	BI-Z		PLOCHY BYDLENÍ INDIVIDUÁLNÍHO (BI)
RI..			PLOCHY RODINNÉ REKREACE - CHATOVÉ LOKALITY (RI)
		O.P.	PLOCHY OBČANSKÉHO VYBAVENÍ (O)
OV..			PLOCHY VEŘEJNÉ VYBAVENOSTI (OV)
OH..			PLOCHY VEŘEJNÝCH POHŘEBIŠŤ A SOUVISEJÍCÍCH SLUŽEB (OH)
OK..	OK-Z		PLOCHY KOMERČNÍCH ZAŘÍZENÍ (OK)
OS..	OS-Z		PLOCHY TĚLOVÝCHOVY A SPORTU (OS)
DS..	DS-Z		PLOCHY SILNIČNÍ DOPRAVY (DS)
DZ..			PLOCHY DRÁŽNÍ DOPRAVY (DZ)
TV..	TV-Z		PLOCHY PRO VODNÍ HOSPODÁŘSTVÍ (TV)
TE..			PLOCHY PRO ENERGETIKU (TE)
P..	P-Z		PLOCHY VEŘEJNÝCH PROSTRANSTVÍ (P)
SO..	SO-Z	SO-P	PLOCHY SMÍŠENÉ OBYTNÉ (SO)
V..	V-Z		PLOCHY VÝROBY A SKLADOVÁNÍ (V)
VD..			PLOCHY DROBNÉ VÝROBY A VÝROBNÍCH SLUŽEB (VD)
VZ..	VZ-Z		PLOCHY ZEMĚDĚLSKÉ A LESNICKÉ VÝROBY (VZ)
VX..			PLOCHY PRO SPECIFICKÉ DRUHY VÝROBY A SKLADOVÁNÍ (VX)
	W-O		PLOCHY VODNÍ A VODOHOSPODÁŘSKÉ (W)

Poznámky:  
TATO LEGENDA JE NEDÍLNOU SOUČÁSTÍ VÝKRESU

#### Č. I.B.2. HLAVNÍ VÝKRES

Doplňný polohopis slouží pouze pro tento úkol a je součástí zobrazených jevů územního plánu. Zákres nových jevů byl proveden na základě terénní obchůzky, porovnáním s daty katastrálního úřadu a vydaných ÚR. Zakresené doplnění polohopisu je pouze přibližné a informativní a nenahrazuje přesné zaměření katastrálním úřadem! Souřadnicový systém JTSK. Výkres se skládá z 9 účelově sestavených mapových listů.



STAV NÁVRH


W..		PLOCHY VODNÍ A VODOHOSPODÁŘSKÉ (W)
ZP..	ZP-O..	PLOCHY PARKŮ, HISTORICKÝCH ZAHRAD (ZP)
ZX..	ZX-O..	PLOCHY ZELENĚ OSTATNÍ A SPECIFICKÉ (ZX)
KZ..	KZ-O..	PLOCHY KRAJINNÉ ZELENĚ (KZ)
ZA..		PLOCHY ZAHRAD V NEZASTAVĚNÉM ÚZEMÍ (ZA)
PP..	PP-O..	PLOCHY PŘÍRODNÍ (PP)
Z..		PLOCHY ZEMĚDĚLSKÉ (Z)
L..		PLOCHY LESNÍ (L)

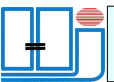
#### OSTATNÍ VÝZNAMNÉ JEVI K AKCEPTACI V ÚZEMÍ

BC..	BC..	LOKÁLNÍ BIOCENTRUM ÚSES
BK..	BK..	LOKÁLNÍ BIODORIDOR ÚSES
		HRANICE OBCE (ŘEŠENÉHO ÚZEMÍ)
		HRANICE KATASTRU
		HRANICE ZASTAVĚNÉHO ÚZEMÍ K 05/2023
	KD-O.. KT-O..	KORIDORY PRO DOPRAVNÍ (KD) A TECHNICKOU (KT) INFRASTRUKTURU S OZNAČENÍM ÚČELU, PRO JAKÝ JSOU VYMEZENY (PŘÍSLUŠNÝM KÓDEM V ČERVENÉ BARVĚ)
	KW-O..	KORIDORY VODNÍ A VODOHOSPODÁŘSKÉ S OZNAČENÍM ÚČELU, PRO JAKÝ JSOU VYMEZENY (PŘÍSLUŠNÝM KÓDEM V ČERVENÉ BARVĚ)
	XX-O..	PLOCHY ÚZEMNÍCH REZERV S OZNAČENÍM PROVĚROVANÉHO VYUŽITÍ (PŘÍSLUŠNÝM KÓDEM VE FIALOVÉ BARVĚ)
		VODNÍ TOK OTEVŘENÉHO PROFILU
		VODNÍ TOK UZAVŘENÉHO PROFILU
		ODDĚLENÍ PLOCH S ROZDÍLNÝM ZPŮSOBEM VYUŽITÍ

#### JEVI OSTATNÍ

		MAPOVÝ PODKLAD (KATASTRÁLNÍ MAPA)
--	--	-----------------------------------



 <b>ING. ARCH. JAROSLAV HALUZA</b>		
Hynaisova 3, OSTRAVA - MARIÁNSKÉ HORY, PSČ 70900, tel. 603 278 373, IČO 44745729		
OBEC	TŘEMEŠNÁ	ZAK. ČÍSLO DATUM MĚŘITKO ČÍS. VÝKRESU
POŘIZOVATEL	MěÚ KRNOV - ODBOR VÝSTAVBY A ŽP	
VYPRACOVAL	ING.ARCH. J. HALUZA, UDI MORAVA, S.R.O.	
	ING. A. KIMLOVÁ, ARKO - PROJ. KANCELÁŘ S.R.O.	
	ING. J. PACIORKOVÁ	
	DIGITALIZACE : Z. LOJKOVÁ	112024 1 : 5 000 I.B.2.