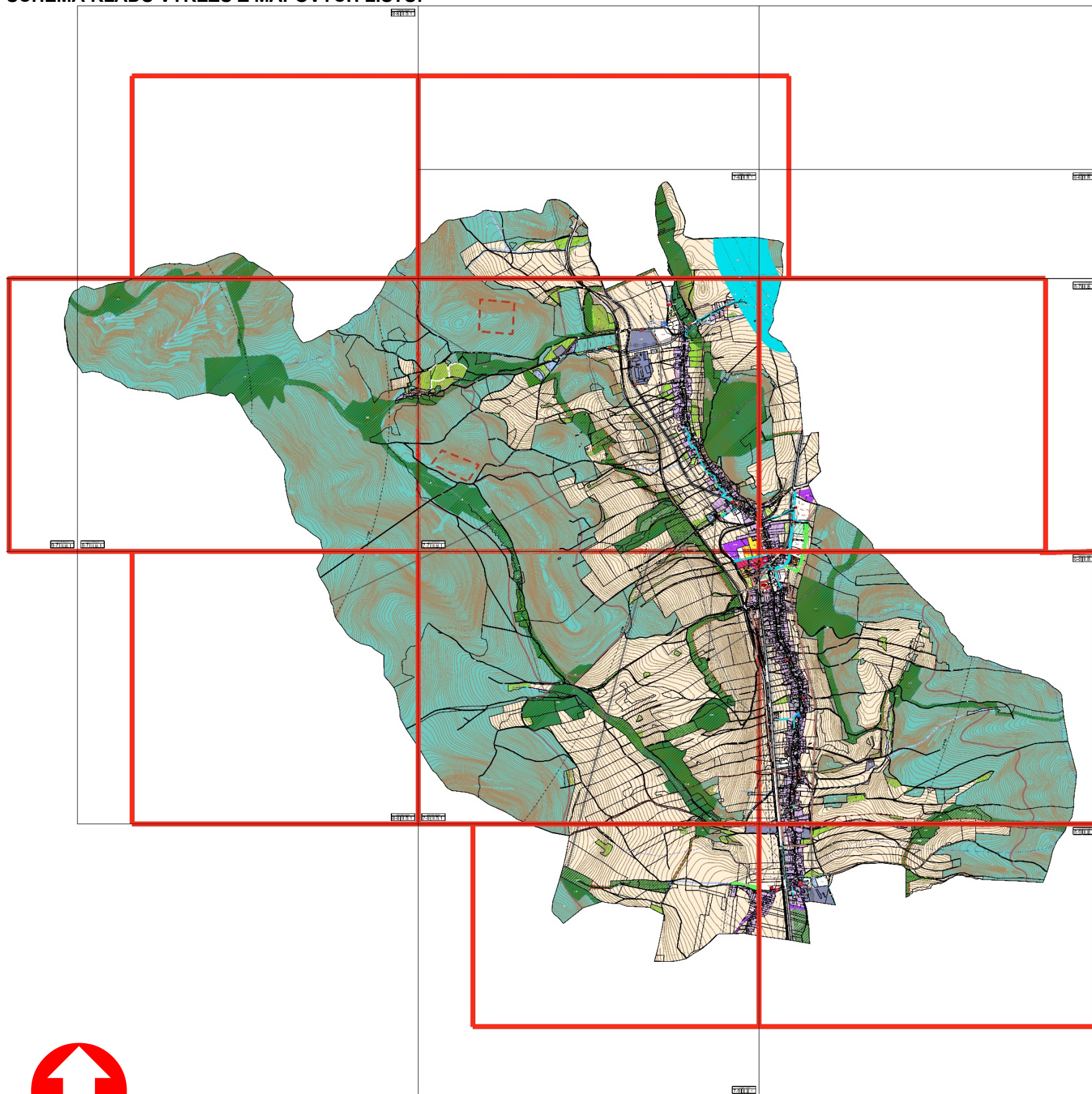


SCHÉMA KLADU VÝŘEZŮ Z MAPOVÝCH LISTŮ:



ZMĚNA GRAFICKÉ ČÁSTI

VÝKRES: DATUM ZÁŘÍ 2023

II.B.1. KOORDINAČNÍ VÝKRES

MAPOVÉ LISTY MĚŘÍTKO 1 : 5 000

PŘEDMĚT ZMĚNY:

- KOORDINACE STABILIZOVANÉHO STAVU PLOCH S ROZDÍLNÝM ZPŮSOBEM VYUŽITÍ A NÁVRHU NA ZMĚNY VE VYUŽITÍ ÚZEMÍ S LIMITY VYUŽITÍ ÚZEMÍ ÚAP ORP KROV 2020

ÚZEMNÍ PLÁN TŘEMEŠNÁ

ZMĚNA Č.2

KOORDINAČNÍ VÝKRES

STABILIZOVANÝ STAV NÁVRH ZMĚN
ZASTAVITELNÉ PLOCHY PLOCHY PŘESTAVBY

PLOCHY S ROZDÍLNÝM ZPŮSOBEM VYUŽITÍ

BH-			PLOCHY BYDLENÍ HROMADNÉHO (BH)
BI-			PLOCHY BYDLENÍ INDIVIDUÁLNÍHO (BI)
RI-			PLOCHY RODINNÉ REKREACE - CHATOVÉ LOKALITY (RI)
O-			PLOCHY OBČANSKÉHO VYBAVENÍ (O)
OV-			PLOCHY VEŘEJNÉ VYBAVENOSTI (OV)
OH-			PLOCHY VEŘEJNÝCH POHŘEBIŠŤ A SOUVISEJÍCÍCH SLUŽEB (OH)
OK-			PLOCHY KOMERČNÍCH ZAŘÍZENÍ (OK)
OS-			PLOCHY TĚLOVÝCHOVY A SPORTU (OS)
DS-			PLOCHY SILNIČNÍ DOPRAVY (DS)
DZ-			PLOCHY DRÁŽNÍ DOPRAVY (DZ)
TV-			PLOCHY PRO VODNÍ HOSPODÁŘSTVÍ (TV)
TE-			PLOCHY PRO ENERGETIKU (TE)
P-			PLOCHY VEŘEJNÝCH PROSTRANSTVÍ (P)
SO-			PLOCHY SMÍŠENÉ OBYTNÉ (SO)
V-			PLOCHY VÝROBY A SKLADOVÁNÍ (V)
VD-			PLOCHY DROBNÉ VÝROBY A VÝROBNÍCH SLUŽEB (VD)
VZ-			PLOCHY ZEMĚDĚLSKÉ A LESNICKÉ VÝROBY (VZ)
VX-			PLOCHY PRO SPECIFICKÉ DRUHY VÝROBY A SKLADOVÁNÍ (VX)
W-			PLOCHY VODNÍ A VODOHOSPODÁŘSKÉ (W)

W-			PLOCHY VODNÍ A VODOHOSPODÁŘSKÉ (W)
ZP-			PLOCHY PARKŮ, HISTORICKÝCH ZAHRAD (ZP)
ZX-			PLOCHY ZELENÉ OSTATNÍ A SPECIFICKÉ (ZX)
KZ-			PLOCHY KRAJINNÉ ZELENÉ (KZ)
ZA-			PLOCHY ZAHRAD V NEZASTAVĚNÉM ÚZEMÍ (ZA)
PP-			PLOCHY PŘÍRODNÍ (PP)
Z-			PLOCHY ZEMĚDĚLSKÉ (Z)
L-			PLOCHY LESNÍ (L)

			DOPRAVNÍ INFRASTRUKTURA (OSTATNÍ LINIOVÉ A BODOVÉ JEVY)
			STÁTNÍ SILNICE (VE VYMEZENÉ PLOŠE / KORIDORU)
			MÍSTNÍ KOMUNIKACE (VE VYMEZENÉ PLOŠE / KORIDORU)
			ÚČELOVÁ KOMUNIKACE
			ŽELEZNIČNÍ TRATĚ CELOSTÁTNÍ
			ŽELEZNIČNÍ TRATĚ ÚZKOROZCHODNÁ
			CYKLISTICKÁ STEZKA
			PĚŠÍ TRASA (CHODNÍK)
			MOST
			LÁVKA PRO PĚŠÍ
			PODCHOD

			TECHNICKÁ INFRASTRUKTURA-VODNÍ HOSPODÁŘSTVÍ (OSTATNÍ LINIOVÉ A BODOVÉ JEVY)
			VODOVOD UŽITKOVÉ VODY
			MÍSTNÍ VODOVOD
			MÍSTNÍ VODOVOD (NÁVRH NA ZRUŠENÍ)
			VODNÍ ZDROJ
			VODOJEM
			ČERPACÍ STANICE VODÁRENSKÁ
			ÚPRAVNA VODY
			STOKA DEŠŤOVÉ KANALIZACE

Poznámky:

TATO LEGENDA JE NEDÍLNOU SOUČÁSTÍ VÝKRESU

č. II.B.1. KOORDINAČNÍ VÝKRES

Doplňný polohopis slouží pouze pro tento úkol a je součástí zobrazených jevů územního plánu. Zákres nových jevů byl proveden na základě terénní obchůzky, porovnáním s daty katastrálního úřadu a vydaných ÚR. Zakreslené doplnění polohopisu je pouze přibližné a informativní a nenahrazuje přesné zaměření katastrálním úřadem! Souřadnicový systém JTSK.

STAV NÁVRH

			TECHNICKÁ INFRASTRUKTURA-VODNÍ HOSPODÁŘSTVÍ (OSTATNÍ LINIOVÉ A BODOVÉ JEVY)
			STOKA SPLAŠKOVÉ KANALIZACE
			ODVÁDĚNÍ PŘEČIŠTĚNÝCH VOD
			VÝÚSTNÍ OBJEKT
			ČIŠTÍRNA ODPADNÍCH VOD
			PŘÍKOP K ODVÁDĚNÍ DEŠŤOVÝCH VOD
			HLUBOKÝ VRT ČHMŮ
			VODNÍ TOK OTEVŘENÉHO PROFILU
			VODNÍ TOK UZAVŘENÉHO PROFILU

			TECHNICKÁ INFRASTRUKTURA-ENERGETIKA,ELEKTRONICKÉ KOMUNIKACE (OSTATNÍ LINIOVÉ A BODOVÉ JEVY)
			VENKOVNÍ VEDENÍ ELEKTRICKÉ SÍTĚ VVN 110kV
			VENKOVNÍ VEDENÍ ELEKTRICKÉ SÍTĚ VN 22kV
			KABELOVÉ VEDENÍ ELEKTRICKÉ SÍTĚ VN 22kV
			ROZVODNA
			DISTRIBUČNÍ TRAFOSTANICE
			RÁDIORELEOVÁ TRASA
			RADIOVÁ STANICE NA RÁDIORELEOVÉ TRASE
			ZÁKLADNOVÁ STANICE

			TECHNICKÁ INFRASTRUKTURA-ZÁSOBOVÁNÍ PLYNEM (OSTATNÍ LINIOVÉ A BODOVÉ JEVY)
			PLYNOVOD VTL
			PLYNOVOD STL
			REGULAČNÍ STANICE PLYNU
			KABEL PROTIKOROZNÍ OCHRANY
			STANICE KATODICKÉ OCHRANY
			ANODOVÉ UZEMNĚNÍ

LIMITY, JEJICHŽ AKCEPTACE V ÚZEMÍ VYPLÝVÁ Z PLATNÝCH PRÁVNÍCH PŘEDPISŮ A ROZHODNUTÍ:

			HRANICE OBCE (ŘEŠENÉHO ÚZEMÍ)
			HRANICE KATASTRU
			HRANICE ZASTAVĚNÉHO ÚZEMÍ K 05/2023
			HRANICE 50M OD POZEMKŮ URČENÝCH K PLNĚNÍ FUNKCÍ LESA VYMEZUJÍCÍ PLOCHU S PODMÍNĚNÝM UŽÍVÁNÍM
			OCHRANNÁ A BEZPEČNOSTNÍ PÁSMA DOPRAVNÍ A TECHNICKÉ INFRASTRUKTURY
			HRANICE ZÁJMUVÉHO ÚZEMÍ ELEKTRONICKÉHO KOMUNIKAČNÍHO ZAŘÍZENÍ MINISTERSTVA OBRANY
			OCHRANNÉ PÁSMO ZAŘÍZENÍ ČHMŮ
			OCHRANNÉ PÁSMO VODNÍHO ZDROJE I. STUPNĚ
			OCHRANNÉ PÁSMO VODNÍHO ZDROJE II. STUPNĚ
			OCHRANNÉ PÁSMO VODNÍHO ZDROJE II.STUPNĚ - VNĚJŠÍ
			NEMOVITÁ KULTURNÍ PAMÁTKA


V CELÉM ROZSAHU ŘEŠENÉHO ÚZEMÍ JE ZÁJEM MINISTERSTVA OBRANY POSUZOVÁN I Z HLEDISKA POVOLOVÁNÍ VYBRANÝCH DRUHŮ STAVEB

OSTATNÍ JEVY K AKCEPTACI V ÚZEMÍ:


			ARCHEOLOGICKÉ NALEZIŠTĚ - UAN I.
			ARCHEOLOGICKÉ NALEZIŠTĚ - UAN II.
			LOKÁLNÍ BIOCENTRUM
			LOKÁLNÍ BIODOR
			KORIDORY PRO DOPRAVNÍ (KD) A TECHNICKOU (KT) INFRASTRUKTURU S OZNAČENÍM ÚČELU, PRO JAKÝ JSOU VYMEZENY (PŘÍSLUŠNÝM KÓDEM V ČERVENÉ BARVĚ)
			KORIDORY VODNÍ A VODOHOSPODÁŘSKÉ S OZNAČENÍM ÚČELU, PRO JAKÝ JSOU VYMEZENY (PŘÍSLUŠNÝM KÓDEM V ČERVENÉ BARVĚ)
			PLOCHY ÚZEMNÍCH REZERV S OZNAČENÍM PROVEŘOVANÉHO VYUŽITÍ (PŘÍSLUŠNÝM KÓDEM VE FIALOVÉ BARVĚ)

JEVY OSTATNÍ

			PÁSMO HYGIENICKÉ OCHRANY PŘIPRAVOVANÉ K VYHLÁŠENÍ
			ODDĚLENÍ PLOCH S ROZDÍLNÝM ZPŮSOBEM VYUŽITÍ
			MAPOVÝ PODKLAD (KATASTRÁLNÍ MAPA)



ING. ARCH. JAROSLAV HALUZA	
Hynaisova 3, OSTRAVA - MARIÁNSKÉ HORY, PSČ 70900, tel. 603 278 373, IČO 44745729	
OBEC	TŘEMEŠNÁ
POŘIZOVATEL	MěÚ KRNOV - ODBOR VÝSTAVBY A ŽP
VYPRACOVAL	ING.ARCH. J. HALUZA, UDI MORAVA, S.R.O.
	ING. A. KIMLOVÁ, ARKO - PROJ. KANCELÁŘ S.R.O.
	RNDR. L. BUREŠ
	DIGITALIZACE : Z. LOJKOVÁ, P. MAREN
ZAK. ČÍSLO	092023
DATUM	1 : 5 000
MĚŘÍTKO	II.B.1.
ČÍS. VÝKRESU	



Územní plán Třemešná
7-6 II.B.1.

