



ÚZEMNÍ PLÁN ÚVALNO - NÁVRH

VÝKRES ZÁKLADNÍHO ČLENĚNÍ ÚZEMÍ

-  HRANICE STÁTNÍ
-  HRANICE ŘEŠENÉHO ÚZEMÍ (OBCE)
-  HRANICE ZASTAVĚNÉHO ÚZEMÍ K 05/2009
-  ZASTAVITELNÉ PLOCHY S OZNAČENÍM ZPŮSOBU JEJICH VYUŽITÍ (PŘÍSLUŠNÝM KÓDEM V ČERVENÉ BARVĚ)
-  PLOCHY PŘESTAVBY S OZNAČENÍM ZPŮSOBU JEJICH VYUŽITÍ (PŘÍSLUŠNÝM KÓDEM V MODRÉ BARVĚ)
-  PLOCHY ÚZEMNÍCH REZERV S OZNAČENÍM ZPŮSOBU JEJICH VYUŽITÍ (PŘÍSLUŠNÝM KÓDEM VE FIALOVÉ BARVĚ)
-  PLOCHY A KORIDORY, VE KTERÝCH JE PROVĚŘENÍ ZMĚN JEJICH VYUŽITÍ ÚZEMNÍ STUDII PODMÍNKOU PRO ROZHODOVÁNÍ

Poznámky:
TATO LEGENDA JE NEDÍLNOU SOUČÁSTÍ VÝKRESU

č. I.B.1. VÝKRES ZÁKLADNÍHO ČLENĚNÍ ÚZEMÍ

Vysvětlivky k významu kódů příslušných ploch - viz. textová část II.A.H)

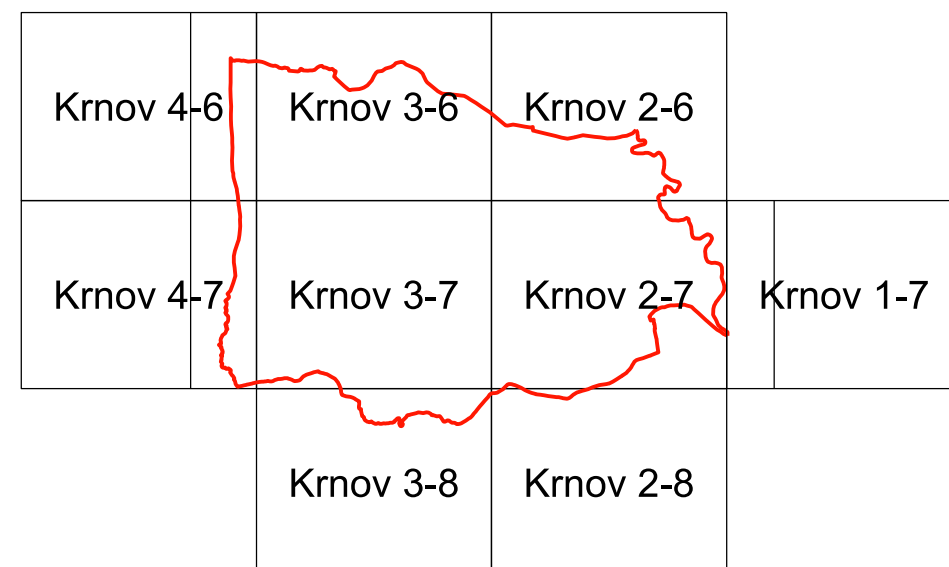
Doplňný polohopis slouží pouze pro tento úkol a je součástí zobrazených jevů územního plánu. Zákes nových staveb byl proveden na základě terénní obchůzky a vydaných ÚR.

Zakreslená poloha doplnění polohopisu je pouze přibližná a informativní a nenahrazuje přesné zaměření katastrálním úřadem!

Jako podklad byly použity digitální katastrální mapy, které poskytli Obecní úřad Úvalno.

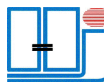

Souřadnicový systém JTSK

Výkres se skládá z 6 účelově sestavených mapových listů.



EVROPSKÁ UNIE
EVROPSKÝ FOND PRO REGIONÁLNÍ ROZVOJ
ŠANCE PRO VÁŠ ROZVOJ



 ING. ARCH. JAROSLAV HALUZA		
Hynaisova 3, OSTRAVA - MARIÁNSKÉ HORY, PSČ 70900, tel/fax 596 621 003, IČO 44745729		
OBEC	ÚVALNO	ZAK. ČÍSLO DATUM MĚŘITKO ČÍS. VÝKRESU
POŘIZOVATEL	MĚÚ KRNOV - ODBOR REGIONÁLNÍHO ROZVOJE	
VYPRACOVAL	ING.ARCH. J. HALUZA	
	DIGITALIZACE : Z.LOJKOVÁ,P.MAREN	
		1109 1 : 5000 I.B.1.

