




LEGENDA DOPLNĚNÝCH, POPŘ. MĚNĚNÝCH JEVŮ VE VÝKRESU:

	HRANICE ZASTAVĚNÉHO ÚZEMÍ K 03/2015
	PLOCHY A KORIDORY, VE KTERÝCH JE UZAVŘENÍ DOHODY O PARCELACI PODMÍNKOU PRO ROZHODOVÁNÍ
	RUŠENÝ JEV



ZMĚNA GRAFICKÉ ČÁSTI

VÝKRES: DATUM PROSINEC 2015

I.B.1. VÝKRES ZÁKLADNÍHO ČLENĚNÍ ÚZEMÍ

MAPOVÉ SEKCE 2-6, 2-7 MĚŘÍTKO 1 : 5 000

PŘEDMĚT ZMĚNY:

- AKTUALIZACE ZASTAVĚNÉHO ÚZEMÍ
- DOPLNĚNÍ HRANICE VYMEZUJÍCÍ PLOCHU, VE KTERÉ JE UZAVŘENÍ DOHODY O PARCELACI PODMÍNKOU PRO ROZHODOVÁNÍ (PLOCHA JE OZNAČENA DP A POŘADOVÝM ČÍSLEM)
- ZMĚNA VYMEZENÍ PLOCHY P-Z1 A S TOUTO ZMĚNOU SOUVISEJÍCÍ ZMĚNY VE VYMEZENÍ SOUSEDNÍCH ZASTAVITELNÝCH PLOCH V-Z1, VD-Z2, VD-Z3 A V-Z3
- REALIZOVANÁ ČÁST PLOCHY V-Z3 BYLA ZAŘAZENA DO ZASTAVĚNÉHO ÚZEMÍ