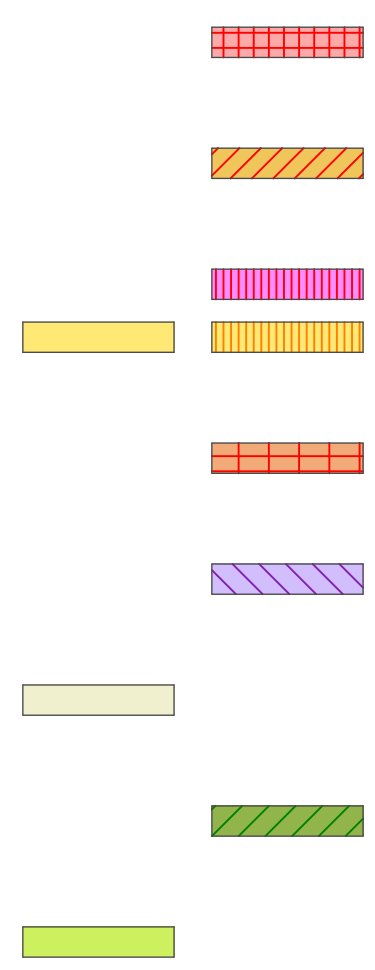


Změna č. 1 Územního plánu obce Václavov u Bruntálu

Hlavní výkres - Funkční využití ploch

průsvitky na A. Hlavní výkres - A.2 Funkční využití ploch ÚPN O

způsob využívání území změny v území



PLOCHY S ROZDÍLNÝM ZPŮSOBEM VYUŽITÍ stanovené Změnou č. 1

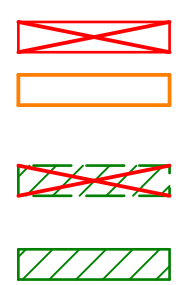
- B** Plochy bydlení
 - RD - rodinné domy
- R** Plochy rekreace
 - RR - rodinná rekreace
- OV** Plochy občanského vybavení
 - K - komerční zařízení
 - S - sport neveřejného a komerčního vybavení
- SO** Plochy smíšené obytné
 - V - venkovské
- DI** Plochy dopravní infrastruktury
 - S - silniční doprava - pozemní komunikace pro motorová vozidla
- Z** Plochy zemědělské
 - RP - rostlinná produkce
- P** Plochy přírodní
 - US - územní systém ekologické stability krajiny
- N** Plochy smíšené nezastavěného území
 - PE - přírodní a přírodě blízké ekosystémy

stav změny v území



HRANICE ZASTAVĚNÉHO ÚZEMÍ k 9. únoru 2009 vymezená Změnou č. 1

VYMEZENÍ ZMĚN V ÚZEMÍ



- VYMEZENÍ ZASTAVITELNÝCH PLOCH v ÚPN O schváleného dne 13. 12. 2006 - vyloučení Změnou č. 1
- VYMEZENÍ ZASTAVITELNÝCH PLOCH Změnou č. 1
- VYMEZENÍ ZMĚN VYUŽITÍ pro skladebné části územního systému ekologické stability krajiny v ÚPN O schváleného dne 13. 12. 2006 - vyloučení Změnou č. 1
- VYMEZENÍ ZMĚN VYUŽITÍ pro skladebné části územního systému ekologické stability krajiny Změnou č. 1
- VYMEZENÍ TRASY VEDENÍ technické infrastruktury Změnou č. 1
 - trasa vedení technické infrastruktury - vodovodní řad - pitná voda vymezená v ÚPN O schváleného dne 13. 12. 2006 - vyloučení Změnou č. 1
 - trasa vedení technické infrastruktury - kanalizační stoka (bez rozlišení) vymezená v ÚPN O schváleného dne 13. 12. 2006 - vyloučení Změnou č. 1
 - trasa vedení technické infrastruktury - distribuční vedení NN - podzemní vymezená v ÚPN O schváleného dne 13. 12. 2006 - vyloučení Změnou č. 1
 - trasa vedení technické infrastruktury - plynovod STL distribuční soustavy vymezená v ÚPN O schváleného dne 13. 12. 2006 - vyloučení Změnou č. 1
 - trasa vedení technické infrastruktury - podzemní komunikační kabel vymezená v ÚPN O schváleného dne 13. 12. 2006 - vyloučení Změnou č. 1

OZNAČENÍ ZMĚN V ÚZEMÍ


- zastavitelná plocha vymezená v ÚPN O schváleného dne 13. 12. 2006 - vyloučení Změnou č. 1
- zm 1 / Z16 označení změny ÚPN O / kód změny v území s číslem plochy
- OV - K druh plochy s rozdílným způsobem využití
- kód změny v území
- Z - zastavitelná plocha vymezená Změnou č. 1 mimo ploch pro obslužné komunikace
- d - zastavitelná plocha vymezená Změnou č. 1 pro obslužné komunikace
- tv - trasa vedení technické infrastruktury vymezená Změnou č. 1
- U - plocha vymezená Změnou č. 1 pro skladebnou část ÚSES

PODMÍNKY PRO ROZHODOVÁNÍ stanovené Změnou č. 1

Změnou č. 1 uložené pořízení územní studie

územní studie

klad listů 1 : 5000



Změna č. 1 Územního plánu obce Václavov u Bruntálu je vypracována nad katastrální mapou ze 7. ledna 2008 a s využitím údajů katastru nemovitostí s platností k 2. září 2008. V místech změn v území je katastrální mapa aktualizována k 9. únoru 2009.

Ing. arch. Ludmila Konečná URBANISTICKÁ SPOLEČNOST Urbanismus, územní plánování, ekologie		
Odpovědný projektant :		Ing. arch. Ludmila Konečná
Projektant :	Ing. arch. Ludmila Konečná	č. zak. : 067 Vzm1 ÚP
		datum : 02/2009, 09/2009
Pořizovatel :	Městský úřad Bruntál	měřítko : 1 : 5 000
		č. výkresu : 1.2. b2)