











Územní plán obce

Václavov u Bruntálu

Další výkresy

- Zábor pozemků

STAV rok 2003	NÁVRH	
		HRANICE OBCE
		HRANICE KATASTRÁLNÍHO ÚZEMÍ
		HRANICE INTRAVILÁNU (rok 1966)
		HRANICE SOUČASNĚ ZASTAVĚNÉHO ÚZEMÍ OBCE (říjen 2003)
		HRANICE BONITOVANÝCH PŮDNĚ EKOLOGICKÝCH JEDNOTEK (BPEJ)
8.35.24		KÓD BPEJ
II		TŘÍDA OCHRANY ZEMĚDĚLSKÉ PŮDY
23		KÓD LESNÍCH POZEMKŮ
29		KÓD NEZEMĚDĚLSKÝCH POZEMKŮ
		OHRANIČENÍ PLOCH K ZÁBORU - návrhové období ÚPNO - pro ÚSES
		VZDÁLENOST 50 m OD OKRAJE LESNÍCH POZEMKŮ v zastavěné části obce (od druhu pozemku podle evidence katastru nemovitostí)
		DRUH POZEMKU
		orná půda (2)
		trvalý travní porost (7)
		ostatní plocha (14)
		odvodněné pozemky
		OZNAČENÍ PLOCHY
	5	pořadové číslo plochy - k záboru
	3	- pro ÚSES
		FUNKCE PLOCHY
	RD	bydlení - rodinné domy
	OVV	vícefunkční využití - občanské vybavení; výroba a skladování
	ZV	výroba a skladování - zemědělská výroba
	D	doprava
	TV	plošná zařízení technického vybavení