





Změna č. 2 Územního plánu obce Václavov u Bruntálu

II.2. c) Výkres předpokládaných záborů půdního fondu

stav	změny v území	
		- hranice obce
Bruntál 5 - 8		- klad listů s označením Státní mapy 1 : 5 000
		AKTUALIZACE ZASTAVĚNÉHO ÚZEMÍ = hranice řešeného území
		- aktualizace hranice zastavěného území k 27. září 2013
		VYMEZENÍ ZMĚN V ÚZEMÍ = hranice řešeného území
		- vymezení zastavitelných ploch
nezobrazitelné		- vymezení tras vedení technické infrastruktury
		OZNAČENÍ ZMĚN V ÚZEMÍ
zm 2 / Z 1		označení změny ÚPN O / kód změny v území s pořadovým číslem plochy
SV-N		druh plochy s rozdílným způsobem využití
		kód změny v území
Z		- zastavitelných ploch

stav	změny v území	
		DRUH POZEMKU v ploše změny v území
		119 DALŠÍ DOSTUPNÉ INFORMACE - pozemky dle KN (druh pozemku - způsob využití pozemku)
		7 trvalý travní porost
		10 lesní pozemek
		11 vodní plocha - 7 koryto vodního toku přirozené nebo upravené
		14 ostatní plocha - 17 ostatní komunikace
		PŘÍRODNÍ PODMÍNKY ÚZEMÍ
		ochrana lesů
		40 VZDÁLENOST 50 M OD OKRAJE LESA
		- vzdálenost 50 m od okraje lesa - PUPFL podle KN s platností k 27. září 2013
		ochrana zemědělského půdního fondu
		41 BONITOVANÁ PŮDNĚ EKOLOGICKÁ JEDNOTKA
		- bonitovaná půdně ekologická jednotka - hranice a kód
		- třída ochrany zemědělské půdy - kód
		DOPRAVNÍ INFRASTRUKTURA
		silniční doprava
		93 MÍSTNÍ A ÚČELOVÉ KOMUNIKACE
		- účelová komunikace, polní a lesní cesta udržovaná

Změna č. 2 ÚPN O Václavovo u Bruntálu je vypracovaná nad mapovým podkladem katastrální mapy s platností k 27. září 2013. Změna č. 2 ÚPN O Václavov u Bruntálu používá označení (číslo řádku, název sledovaného jevu) sledovaných jevů ÚAP podle Přílohy č. 1 k vyhlášce č. 500/2006 Sb., Část A.

Ing. arch. Ludmila Konečná URBANISTICKÁ SPOLEČNOST Urbanismus, územní plánování, ekologie	
Odpovědný projektant Ing. arch. Ludmila Konečná	
Projektant: Ing. arch. Ludmila Konečná, Ing. Dita Jalůvková	č. zak.: 067 Nů1 Zm2 ÚP datum: 10 / 2013, 06 / 2014 měřítko: 1 : 5 000
Pořizovatel: Městský úřad Bruntál	č. výkresu: II.2. c)