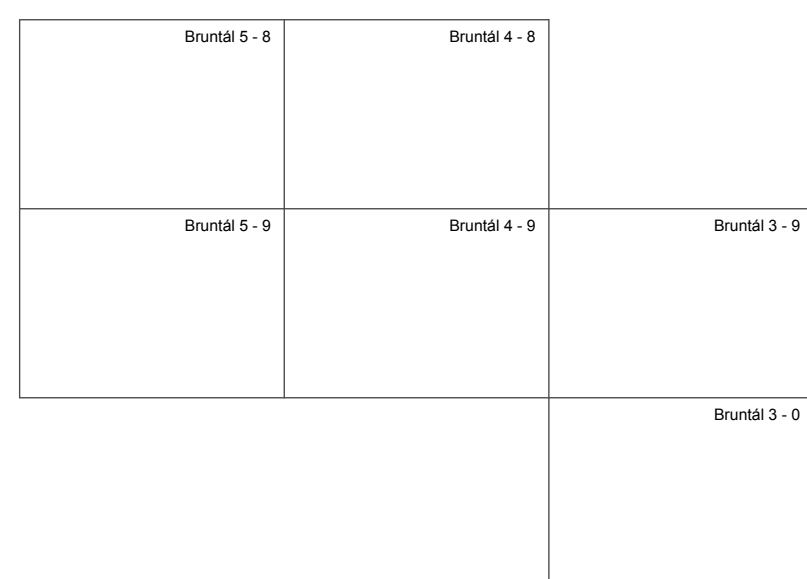




# Změna č. 1 Územního plánu obce Václavov u Bruntálu

## Výkres základního členění území

klad listů 1 : 5000



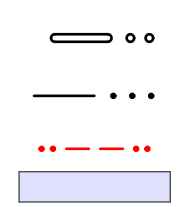
změny  
v území



### PLOCHY S ROZDÍLNÝM ZPŮSOBEM VYUŽITÍ stanovené Změnou č. 1

- B** Plochy bydlení
  - RD - rodinné domy
- R** Plochy rekreace
  - RR - rodinná rekreace
- OV** Plochy občanského vybavení
  - K - komerční zařízení
  - S - sport neveřejného a komerčního vybavení
- SO** Plochy smíšené obytné
  - V - venkovské
- DI** Plochy dopravní infrastruktury
  - S - silniční doprava - pozemní komunikace pro motorová vozidla

stav změny  
v území



HRANICE OBCE dle ÚAP ORP Bruntál  
 HRANICE KATASTRÁLNÍHO ÚZEMÍ dle ÚAP ORP Bruntál  
 HRANICE ZASTAVĚNÉHO ÚZEMÍ k 9. únoru 2009 vymezená Změnou č. 1  
 ZASTAVĚNÉ ÚZEMÍ k 9. únoru 2009 vymezené Změnou č. 1

### VYMEZENÍ ZMĚN V ÚZEMÍ

- VYMEZENÍ ZASTAVITELNÝCH PLOCH v ÚPN O schváleného dne 13. 12. 2006 - vyloučení Změnou č. 1
- VYMEZENÍ ZASTAVITELNÝCH PLOCH Změnou č. 1
- VYMEZENÍ ZMĚN VYUŽITÍ pro skladebné části územního systému ekologické stability krajiny v ÚPN O schváleného dne 13. 12. 2006 - vyloučení Změnou č. 1
- VYMEZENÍ ZMĚN VYUŽITÍ pro skladebné části územního systému ekologické stability krajiny Změnou č. 1

### OZNAČENÍ ZASTAVITELNÝCH PLOCH

- zastavitelná plocha vymezená v ÚPN O schváleného dne 13. 12. 2006 - vyloučení Změnou č. 1
- zm 1 / Z16** označení změny ÚPN O / kód změny v území s číslem plochy
- OV - K** druh plochy s rozdílným způsobem využití
- z** kód změny v území
  - zastavitelná plocha vymezená Změnou č. 1 mimo ploch pro obslužné komunikace
  - zastavitelná plocha vymezená Změnou č. 1 pro obslužné komunikace

### PODMÍNKY PRO ROZHODOVÁNÍ stanovené Změnou č. 1

**územní studie** Změnou č. 1 uložené pořízení územní studie

Změna č. 1 Územního plánu obce Václavov u Bruntálu je vypracována nad katastrální mapou ze 7. ledna 2008 a s využitím údajů katastru nemovitostí s platností k 2. září 2008. V místech změn v území je katastrální mapa aktualizována k 9. únoru 2009.

Ing. arch. Ludmila Konečná URBANISTICKÁ SPOLEČNOST Urbanismus, územní plánování, ekologie	
Odpovědný projektant : Ing. arch. Ludmila Konečná	
Projektant : Ing. arch. Ludmila Konečná	č. zak. : 067 Vz m1 ÚP
	datum : 02/2009, 09/2009
	měřítko : 1 : 5 000
Pořizovatel : Městský úřad Bruntál	č. výkresu : I.2. a)