

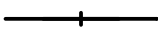
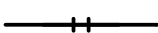





# Změna č. 1 Územního plánu obce Václavov u Bruntálu

## Výkres širších vztahů

stav	změny v území	
		<b>KORIDORY</b> OCHRANA PŘÍRODY - koridory územního systému ekologické stability krajiny vymezeného v ÚPN O schváleného dne 13. 12. 2006 - vyloučení Změnou č. 1
		<b>VYMEZENÍ ZMĚN V ÚZEMÍ</b> VYMEZENÍ ZASTAVITELNÝCH PLOCH v ÚPN O schváleného dne 13. 12. 2006 - vyloučení Změnou č. 1
		<b>PLOCHY OBČANSKÉHO VYBAVENÍ</b> aktualizované Změnou č. 1 - plochy občanského vybavení - sport neveřejného a komerčního vybavení - lyžařský vlek
		- lanová dráha s nosným lanem
		<b>ZASTAVITELNÉ PLOCHY</b> stanovené Změnou č. bydlení, rekreace, občanského vybavení, smíšené obytné, dopravní infrastruktury
		<b>NEZASTAVĚNÉ ÚZEMÍ</b> stanovené Změnou č. územní systém ekologické stability krajiny
		<b>LIMITY VYUŽITÍ ÚZEMÍ</b> aktualizované Změnou č. 1 OCHRANA PŘÍRODY A KRAJINY NATURA 2000 - evropsky významná lokalita evidovaná v ústředním seznamu ochrany přírody

Vypracováno nad Územní plán obce Václavov u Bruntálu (schváleného dne 13. 12. 2006)  
 B. Další výkresy - B.6 Širší vztahy.

Ing. arch. Ludmila Konečná <b>URBANISTICKÁ SPOLEČNOST</b> Urbanismus, územní plánování, ekologie		
Odpovědný projektant :		Ing. arch. Ludmila Konečná
Projektant :	Ing. arch. Ludmila Konečná	č. zak. : 067 Vzm1 ÚP
		datum : 02/2009, 09/2009
Pořizovatel :	Městský úřad Bruntál	měřítko : 1 : 25 000
		č. výkresu : II.2. b)