











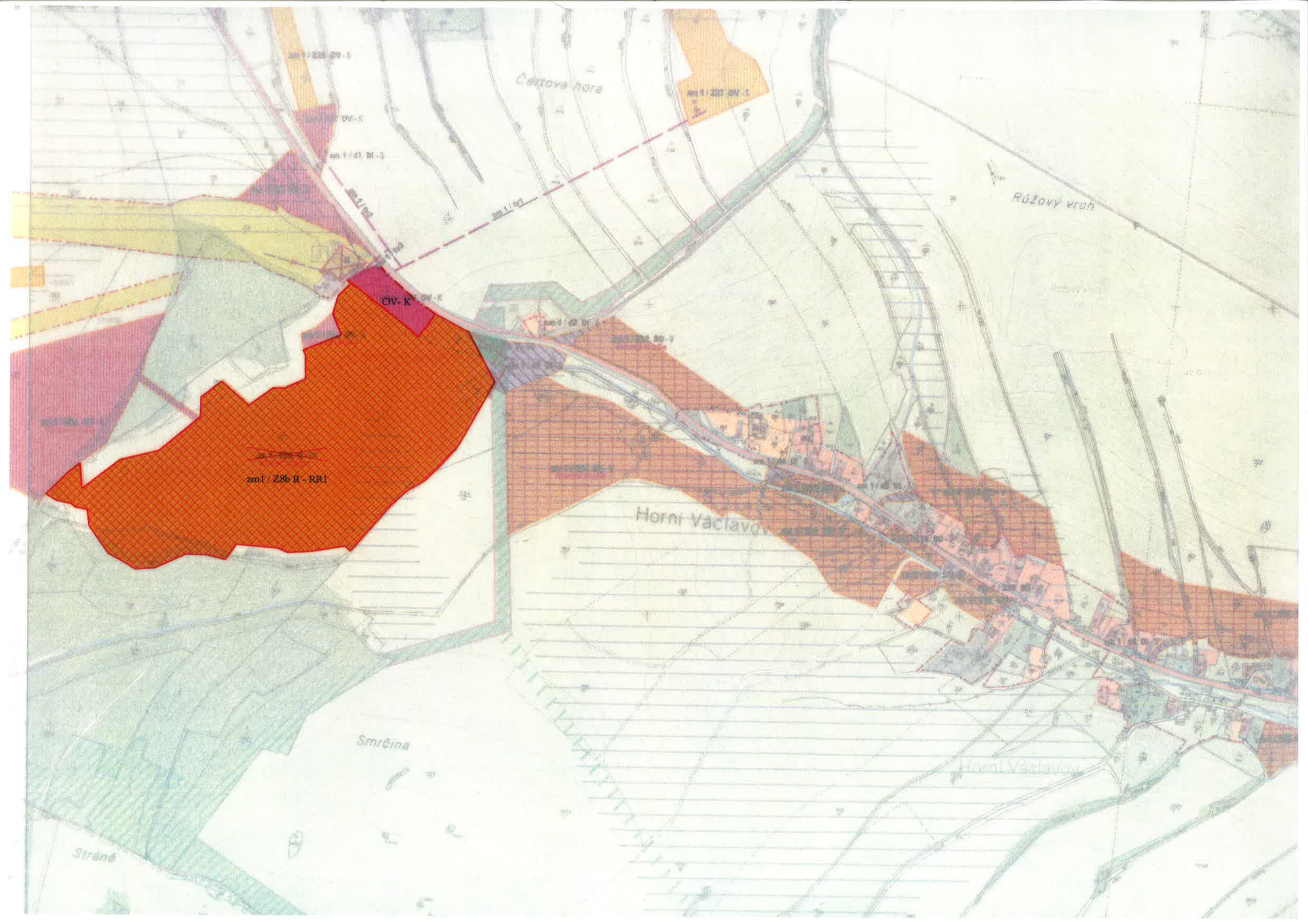
ÚZEMNÍ PLÁN OBCE VÁCLAVOV U BRUNTÁLU ZMĚNA Č. 3

I.2.b2) HLAVNÍ VÝKRES - FUNKČNÍ VYUŽITÍ PLOCH

1 : 5 000

LEGENDA NAVRŽENÝCH ZMĚN

STAV	ZMĚNY V ÚZEMÍ	ZPŮSOB VYUŽÍVÁNÍ ÚZEMÍ	ZMĚNY V ÚZEMÍ	
				PLOCHY S ROZDÍLNÝM ZPŮSOBEM VYUŽITÍ STANOVENÉ ZMĚNOU Č. 3
	HRANICE ZASTAVĚNÉHO ÚZEMÍ K 1. 8. 2014			
	VYMEZENÍ ZMĚN V ÚZEMÍ			
				B PLOCHY BYDLENÍ
	VYMEZENÍ ZASTAVITELNÝCH PLOCH ZMĚNOU Č.1			- RD - RODINNÉ DOMY
	OZNAČENÍ ZASTAVITELNÝCH PLOCH			R PLOCHY REKREACE
zm1 / Z8b	OZNAČENÍ ZMĚNY ÚPN O / KÓD ZMĚNY V ÚZEMÍ S ČÍSLEM PLOCHY			- RR1 - RODINNÁ REKREACE S KOMERČNÍM VYUŽITÍM
R - RR1	DRUH PLOCHY S ROZDÍLNÝM ZPŮSOBEM VYUŽITÍ			OV PLOCHY OBČANSKÉHO VYBAVENÍ
				- K - KOMERČNÍ ZAŘÍZENÍ
				- S - SPORT NEVEŘEJNÉHO A KOMERČNÍHO VYBAVENÍ
				V PLOCHY VÝROBY A SKLADOVÁNÍ
				- V - ZAŘÍZENÍ VÝROBY
				P PLOCHY PŘÍRODNÍ
				- US - ÚZEMNÍ SYSTÉM EKOLOGICKÉ STABILITY
				RUŠENÉ JEVY



Čertova hora

Růžový vrch

Horní Václavov

Smrčina

Stráně

zmI / Z8b R - RR1

OV-K

zmI / Z8b OV-S

zmI / Z8b OV-C

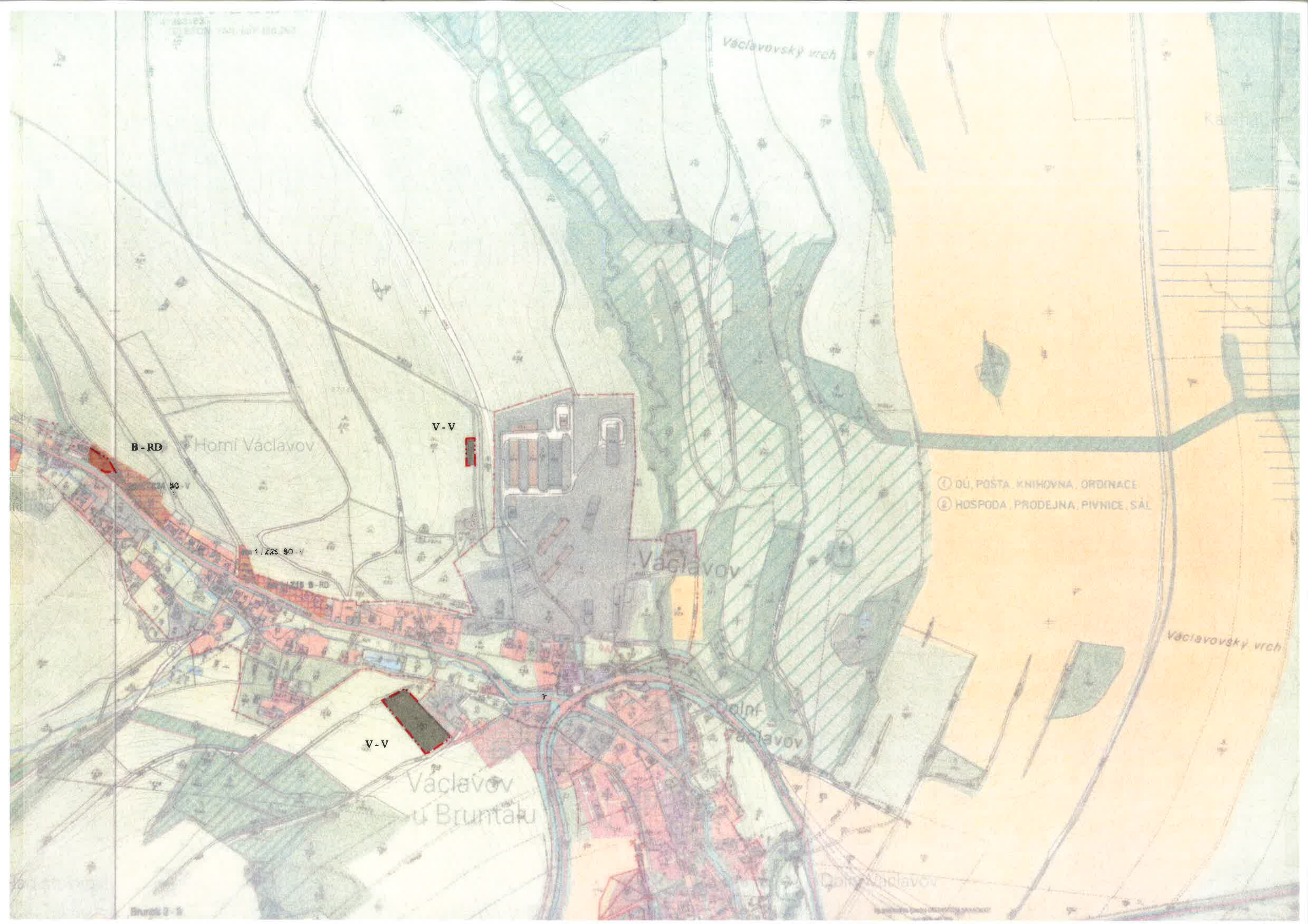
zmI / Z8b OV-S

zmI / Z8b OV-S

zmI / Z8b OV-V

zmI / Z8b OV-R

Horní Václavov



Václavovský vrch

B - RD

Horní Václavov

V - V



224 90 - V

1 225 90 - V

218 B - RD

Václavov

- ① DŮ, POSTA, KNIHOVNA, ORDINACE
- ② HOSPODA, PRODEJNA, PIVNICE, SÁL

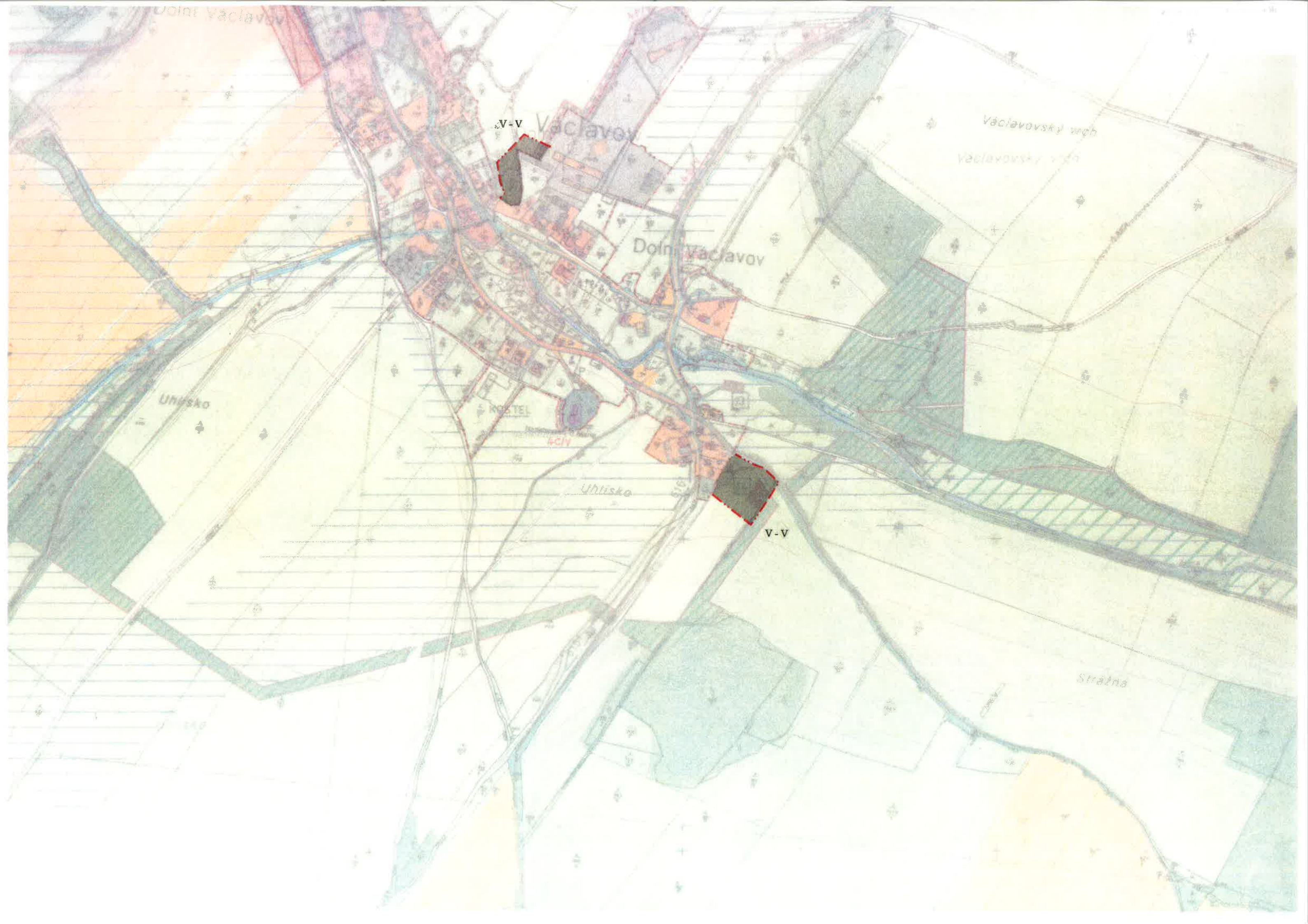
V - V



Václavov u Bruntálu

Dolní Václavov

Václavovský vrch



Dolní Václavov

v-v

Václavov

Václavovský meč

Václavovský vltáv

Dolní Václavov

Uhlisko


KŘESTEL

ČCH

Uhlisko

v-v

Stražna



m3 / U1 P - US

Smrkový výhled

Strážná

Rýmařov 3-1

Území pro územní Všeobecný B.
- návrh
A - Hlavní vskres
A2 - Funkční využití ploch

zm3 / L12 P - US





zm3/ U2P - C1S

Tránska

V. koutech