











# ÚZEMNÍ PLÁN OBCE VÁCLAVOV U BRUNTÁLU ZMĚNA Č. 3

## I.2.b1) HLAVNÍ VÝKRES - REGULATIVY

1 : 5 000

### LEGENDA NAVRŽENÝCH ZMĚN

STAV	ZMĚNY V ÚZEMÍ	ZPŮSOB VYUŽÍVÁNÍ ÚZEMÍ	ZMĚNY V ÚZEMÍ	
	HRANICE ZASTAVĚNÉHO ÚZEMÍ K 1. 8. 2014			PLOCHY S ROZDÍLNÝM ZPŮSOBEM VYUŽITÍ STANOVENÉ ZMĚNOU Č. 3
	VYMEZENÍ ZMĚN V ÚZEMÍ			
				
	VYMEZENÍ ZASTAVITELNÝCH PLOCH ZMĚNOU Č.1			B PLOCHY BYDLENÍ
	OZNAČENÍ ZASTAVITELNÝCH PLOCH			- RD - RODINNÉ DOMY
	zm1 / Z8b OZNAČENÍ ZMĚNY ÚPN O / KÓD ZMĚNY V ÚZEMÍ S ČÍSLEM PLOCHY			R PLOCHY REKREACE
	R - RR1 DRUH PLOCHY S ROZDÍLNÝM ZPŮSOBEM VYUŽITÍ			- RR1 - RODINNÁ REKREACE S KOMERČNÍM VYUŽITÍM
				OV PLOCHY OBČANSKÉHO VYBAVENÍ
				- K - KOMERČNÍ ZAŘÍZENÍ
				- S - SPORT NEVEŘEJNÉHO A KOMERČNÍHO VYBAVENÍ
				V PLOCHY VÝROBY A SKLADOVÁNÍ
				- V - ZAŘÍZENÍ VÝROBY
				P PLOCHY PŘÍRODNÍ
				- US - ÚZEMNÍ SYSTÉM EKOLOGICKÉ STABILITY
				RUŠENÉ JEVY







Lázeňská hora

Růžový vrch

Horní Václavov

Smočina

Žrádk

zm1 / Z8b R - RR1

OV-K

OV-V

OV-V

OV-S

OV-S

OV-S

OV-S

OV-S

OV-S

OV-S

OV-S

OV-S

OV-S

OV-S

OV-S

OV-S

OV-S

OV-S

OV-S

OV-S

OV-S

OV-S

OV-S

OV-S

OV-V

OV-K

OV-K

OV-K

OV-K

OV-K

OV-K

OV-K

OV-K

OV-K

OV-K

OV-K

OV-K

OV-K

OV-K

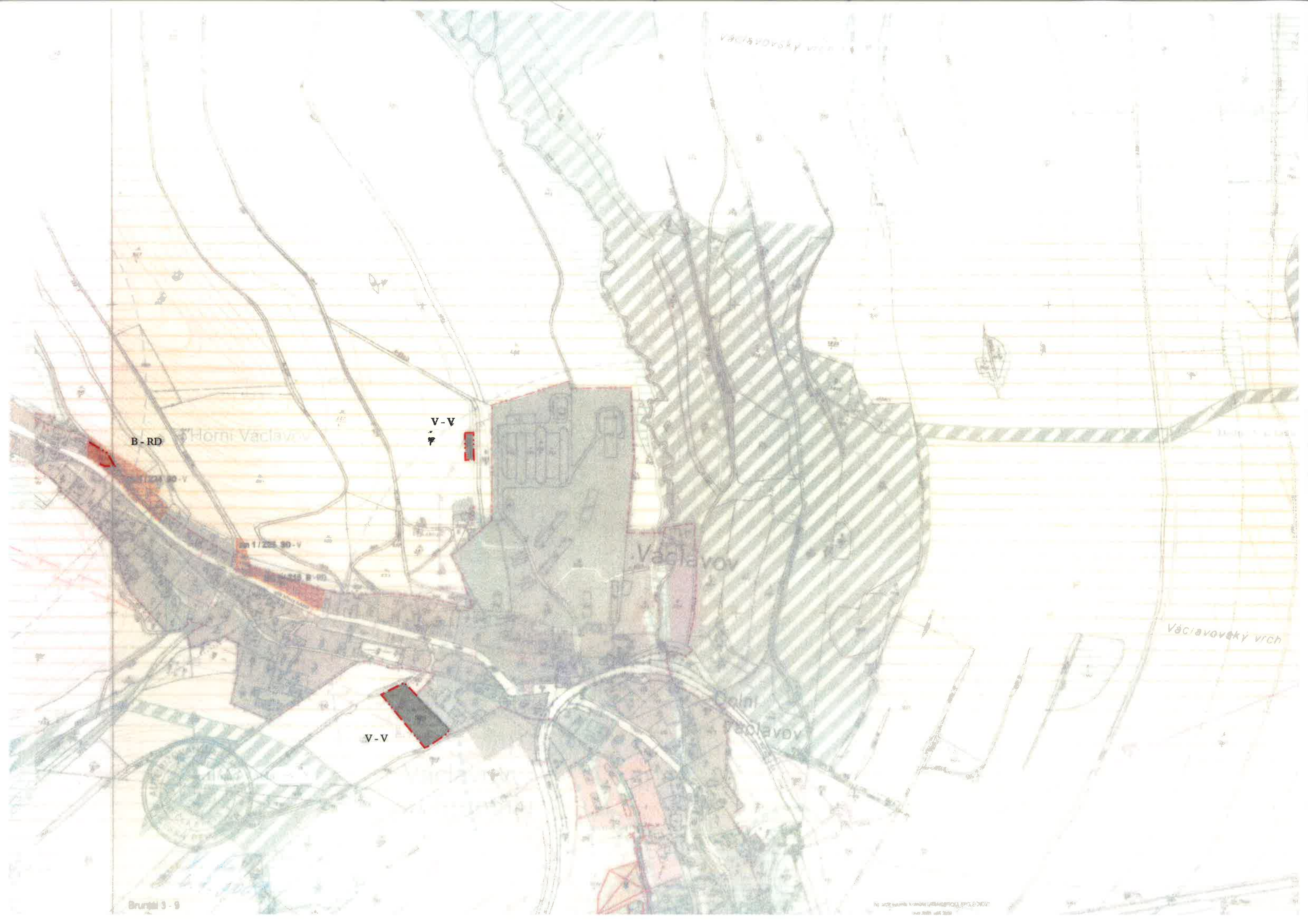
OV-K

OV-K

OV-K

OV-K





VACLAVOVSKÝ VRCH

B-RD

Horní Vaclavov

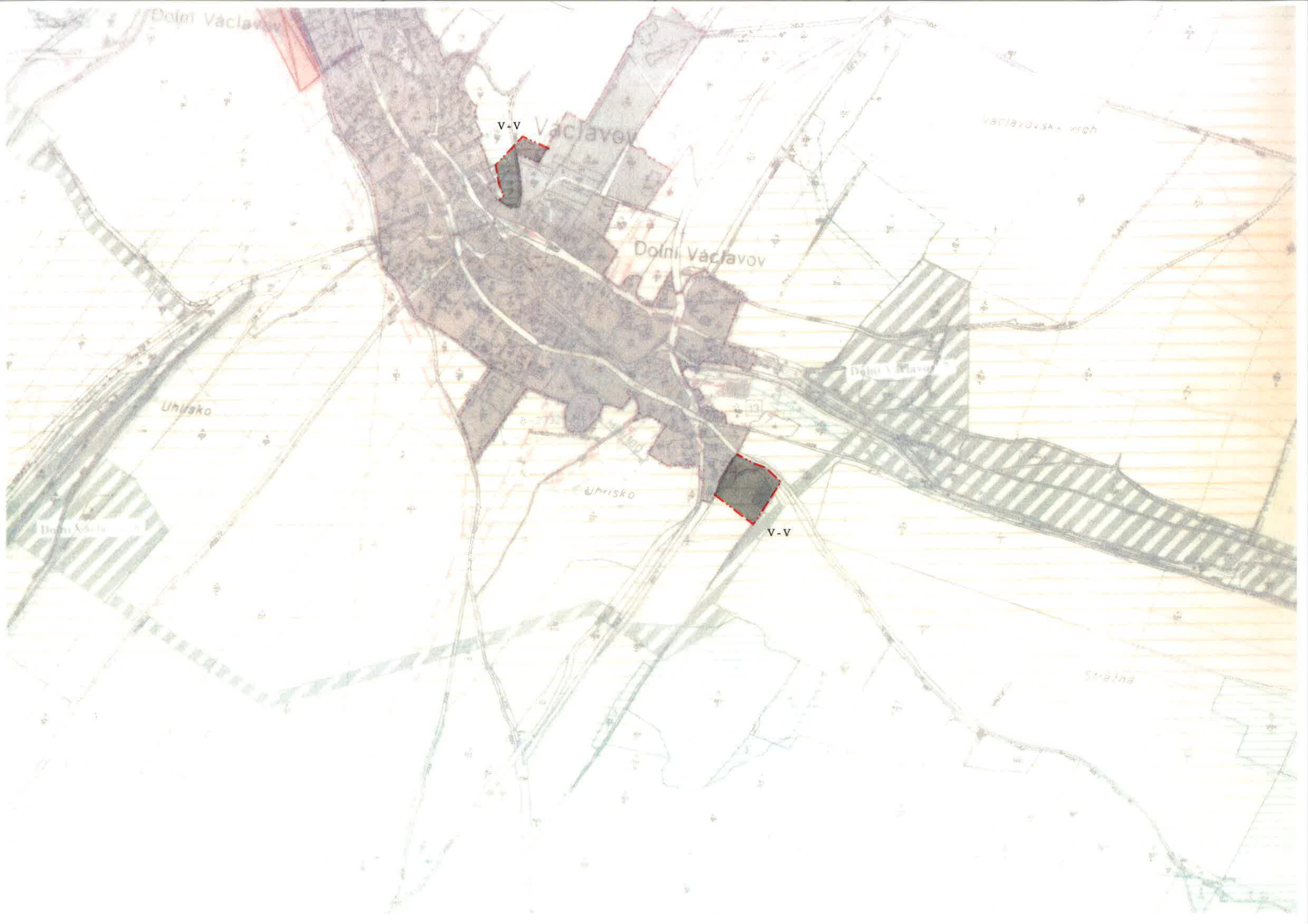
V-V

Vaclavov

Dolní Vaclavov

VACLAVOVSKÝ VRCH





Dolní Vaclavov

V-V

Vaclavov

Vaclavovská vrch

Dolní Vaclavov


Uhřsko

Dolní Vaclavov

UHŘSKO

V-V

Stráina




2013 / U.P. - US



zm3 - U2P - US

Moravsk





Dobru Vrbatovu

Valšov I

Valšov I

zm3 / U2P - US

Dobru Vrbatovu

Valšov I

Valšov I

Príloha 1.2

Príloha 1.2  
Príloha 1.2  
Príloha 1.2  
Príloha 1.2