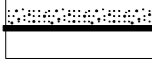



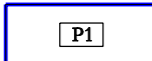





ÚZEMNÍ PLÁN VRBNO POD PRADĚDEM

ÚPLNÉ ZNĚNÍ PO ZMĚNĚ Č. 1

1. VÝKRES ZÁKLADNÍHO ČLENĚNÍ ÚZEMÍ

1 : 5 000

	HRANICE ŘEŠENÉHO ÚZEMÍ
	HRANICE KATASTRÁLNÍCH ÚZEMÍ
	HRANICE ZASTAVĚNÉHO ÚZEMÍ K 1. 1. 2024
	HRANICE ZASTAVITELNÝCH PLOCH S OZNAČENÍM
	HRANICE PLOCH PŘESTAVBY S OZNAČENÍM
	HRANICE PLOCH ZMĚN V KRAJINĚ S OZNAČENÍM
	ZASTAVĚNÉ ÚZEMÍ K 1. 1. 2024
	VYMEZENÍ PLOCH, VE KTERÝCH JE ROZHODOVÁNÍ O ZMĚNÁCH V ÚZEMÍ PODMÍNĚNO ZPRACOVÁNÍM ÚZEMNÍ STUDIE



PROJEKTOVÁ ČINNOST, URBANISMUS, ÚZEMNÍ PLÁNOVÁNÍ, EKOLOGIE, GIS

URBANISTICKÉ STŘEDISKO OSTRAVA, s.r.o.

Spartakovců 6014/3, Ostrava-Poruba, 70800

tel: 596 939 530, 596 939 531

ZODP.PROJEKTANT: ING.ARCH.HELENA SALVETOVÁ

ZAK. ČÍSLO: U - 444

ZPRACOVATEL: ING.ARCH.HELENA SALVETOVÁ

OBJEDNATEL: MĚSTO VRBNO POD PRADĚDEM

DATUM: BŘEZEN 2024