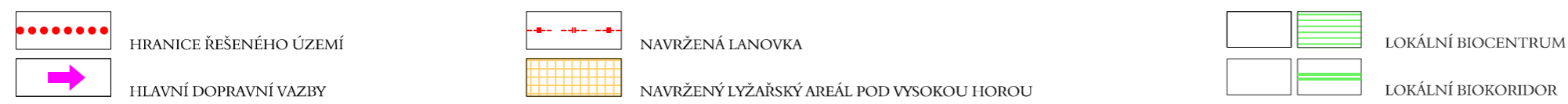


ÚZEMNÍ PLÁN VRBNO POD PRADĚDEM

8. VÝKRES ŠIRŠÍCH VZTAHŮ

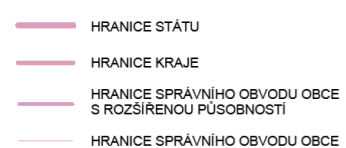
1 : 50 000



PŘEVZATO ZE ZÁSAD ÚZEMNÍHO ROZVOJE MORAVSKOSLEZSKÉHO KRAJE PO VYDÁNÍ AKTUALIZACE Č. 1

JEVY INFORMATIVNÍ

ADMINISTRATIVNĚ SPRÁVNÍ ČLENĚNÍ

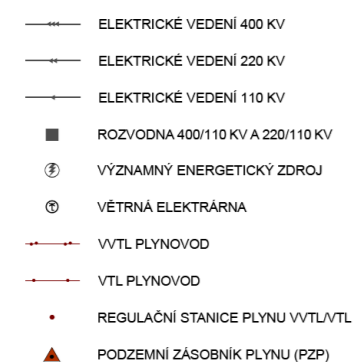


LIMITY VYUŽITÍ ÚZEMÍ

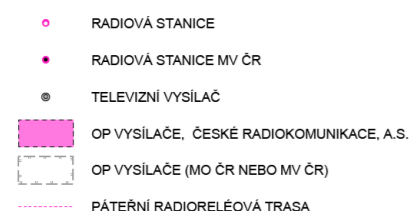
DOPRAVA



ENERGETIKA



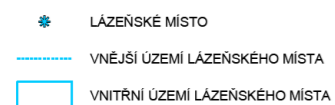
SPOJE



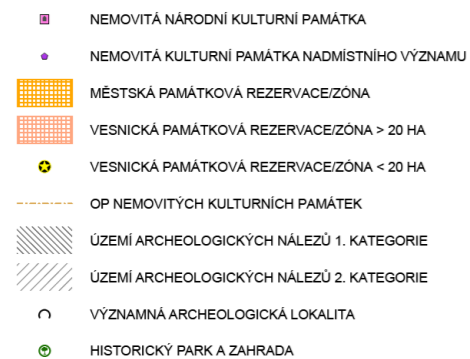
ODPADOVÉ HOSPODÁŘSTVÍ



LÁZNĚ

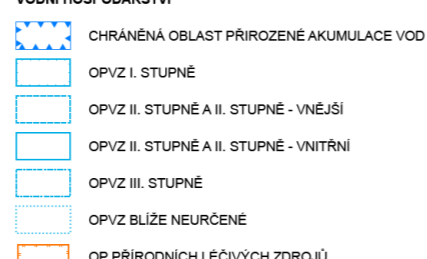


KULTURNÍ A HISTORICKÉ HODNOTY

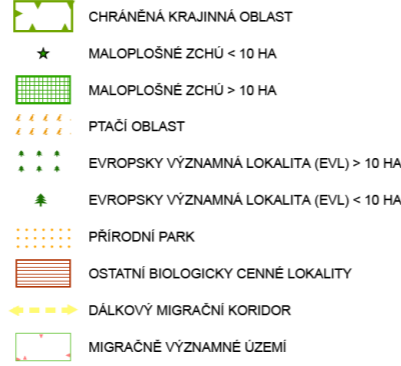


LIMITY VYUŽITÍ ÚZEMÍ (pokračování)

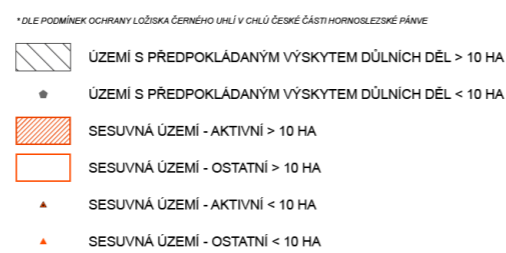
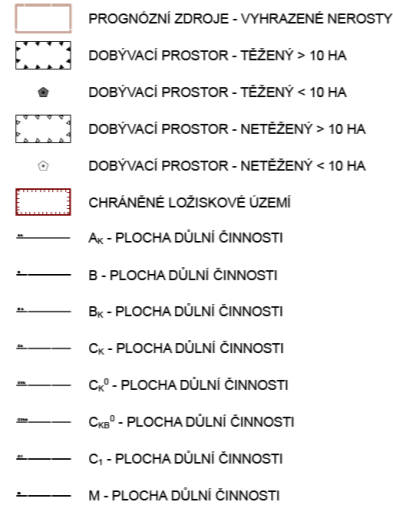
VODNÍ HOSPODÁŘSTVÍ



OCHRANA PŘÍRODY A KRAJINY

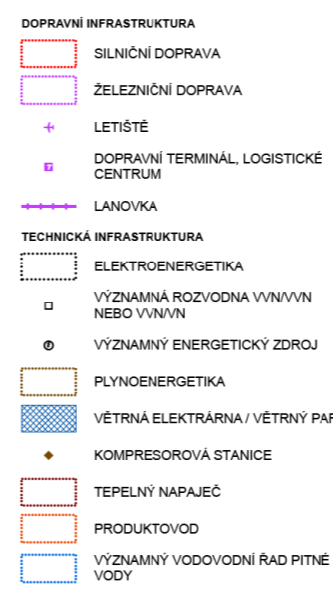


HORNINOVÉ PROSŘEDÍ

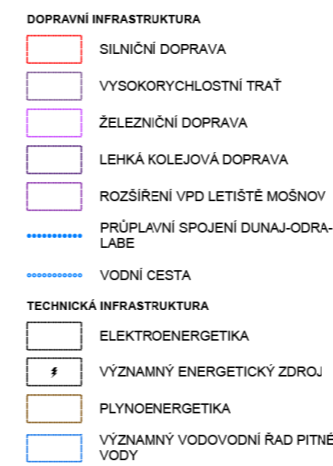


JEVY NAVRHOVANÉ

PLOCHY A KORIDORY NADMÍSTNÍHO VÝZNAMU



ÚZEMNÍ REZERVY




KÓDOVÉ OZNAČENÍ PLOCH A KORIDORŮ NADMÍSTNÍHO VÝZNAMU, ÚZEMNÍCH REZERV

D55 D25 D529 DR1	silniční doprava
D165 D215 D967 DR4	železniční doprava
D517 DR2 D199 D385	ostatní doprava
E21 E21 EDV7	elektroenergetika
P14 P214 P552	plynoenergetika
T3 P61 V562	ostatní technická infrastruktura
V21	vodní nádrž Nová Hrozenov a doprovodná protipovodňová opatření
AV18	lokality vhodné pro akumulaci vod
P014	protipovodňová ochrana
RP21 RP381 RP61	plocha pro ekonomické aktivity
OZ1	migrační koridor pro velké savce v prameni Jablunkovské brány (nadregionální biokoridor ÚSES)

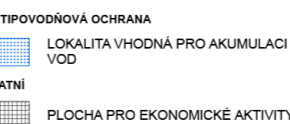
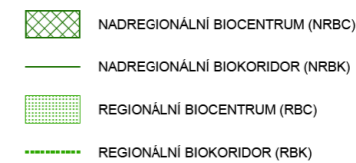
ROZVOJOVÉ OSY A OBLASTI

OB2	ROZV. OBLAST REPUBLIKOVÉHO VÝZNAMU
OB-N1	ROZV. OBLAST NADMÍSTNÍHO VÝZNAMU
OS10	ROZV. OSA REPUBLIKOVÉHO VÝZNAMU
OS-N1	ROZV. OSA NADMÍSTNÍHO VÝZNAMU
SPECIFICKÉ OBLASTI	
SOB4	SPEC. OBL. REPUBLIKOVÉHO VÝZNAMU
SOB-N1	SPEC. OBL. NADMÍSTNÍHO VÝZNAMU

a) Pro čitelnost kartografického zobrazení byla data tohoto výkresu topograficky upravena.
b) V případě, kdy změny ve vymezení výhledových a služebních koridorů a ploch nebo jejich částí není možná a nelze ji zachovat (typu T 100 000) zobrazují se zobrazení (cca rozš. < 150m), jsou zjednodušeně zobrazeny nové návrhy vymezení A - ZÜR MOK.
c) Zákony ploch a koridorů a ÚSES mimo hranice Moravskoslezského kraje mají pouze informativní charakter.
Výhled ploch a koridorů mimo území Moravskoslezského kraje (informativní prv)
územní biocentrum
územní biokoridor



ÚZEMNÍ SYSTÉM EKOLOGICKÉ STABILITY



POZNÁMKA: NĚKTERÉ JEVY OBSAŽENÉ V LEGENDĚ SE VE VÝKRESE NEMUSÍ VYSKYTOVAT

		PROJEKTOVÁ ČINNOST, URBANISMUS, ÚZEMNÍ PLÁNOVÁNÍ, EKOLOGIE, GIS
URBANISTICKÉ STŘEDISKO OSTRAVA, s.r.o.		
Spartakovci 3, Ostrava-Poruba, 70800		tel: 596 939 530, 596 939 531
ZODP.PROJEKTANT :	ING. ARCH. HELENA SALVETOVÁ	ZAK. ČÍSLO : U - 444
ZPRACOVATEL :	ING. ARCH. HELENA SALVETOVÁ	
OBJEDNATEL :	MĚSTO VRBNO POD PRADĚDEM	DATUM : ŘÍJEN 2019