

# ÚZEMNÍ PLÁN ZÁTOR ZMĚNA Č. 2

## 2. HLAVNÍ VÝKRES


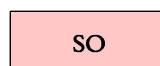
1 : 5 000

### LEGENDA NAVRŽENÝCH ZMĚN


#### PLOCHY S ROZDÍLNÝM ZPŮSOBEM VYUŽITÍ

STAV



NÁVRH



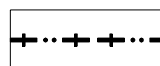
PLOCHY SMÍŠENÉ OBYTNÉ




PLOCHY VEŘEJNÝCH PROSTRANSTVÍ



PLOCHY ZELENĚ NA VEŘEJNÝCH PROSTRANSTVÍCH



HRANICE ZASTAVĚNÉHO ÚZEMÍ K 1. 12. 2014



HRANICE ZASTAVITELNÝCH PLOCH  
S OZNAČENÍM DLE TEXTOVÉ ČÁSTI



PLOCHY ÚZEMNÍHO SYSTÉMU EKOLOGICKÉ STABILITY  
(LOKÁLNÍ BIOCENTRUM)



RUŠENÉ JEVY

PODTISK - ÚZEMNÍ PLÁN ZÁTOR - PRÁVNÍ STAV PO ZMĚNĚ Č. 1