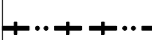







ÚZEMNÍ PLÁN ZÁTOR ZMĚNA Č. 3

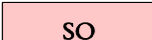











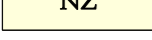

2. HLAVNÍ VÝKRES

1 : 5 000

LEGENDA ZMĚN:

STAV	NÁVRH	
		HRANICE ZASTAVĚNÉHO ÚZEMÍ K 1. 10. 2022
		HRANICE ZASTAVITELNÝCH PLOCH S OZNAČENÍM
		HRANICE PLOCH ZMĚN V KRAJINĚ S OZNAČENÍM



PLOCHY S ROZDÍLNÝM ZPŮSOBEM VYUŽITÍ



PLOCHY STABILIZOVANÉ	PLOCHY ZMĚN	
		PLOCHY SMÍŠENÉ OBYTNÉ
		PLOCHY REKREACE
		PLOCHY VEŘEJNÝCH PROSTRANSTVÍ
		PLOCHY TECHNICKÉ INFRASTRUKTURY
		PLOCHY VÝROBY A SKLADOVÁNÍ SPECIFICKÉ
		PLOCHY ZEMĚDĚLSKÉ
		PLOCHY LESNÍ

KORIDORY

		SMÍŠENÝ KORIDOR DOPRAVNÍ A TECHNICKÉ INFRASTRUKTURY
		KORIDOR TECHNICKÉ INFRASTRUKTURY

ÚZEMNÍ SYSTÉM EKOLOGICKÉ STABILITY

		NADREGIONÁLNÍ BIODOR
---	---	----------------------

		RUŠENÉ JEVY
---	---	-------------

PODTISK - PLATNÝ ÚZEMNÍ PLÁN ZÁTOR



PROJEKTOVÁ ČINNOST, URBANISMUS, ÚZEMNÍ PLÁNOVÁNÍ, EKOLOGIE, GIS

URBANISTICKÉ STŘEDISKO OSTRAVA, s.r.o.

OSTRAVA s.r.o.

Spartakovců 6014/3, Ostrava-Poruba, 70800

tel: 596 939 530, 596 939 531

ZODP.PROJEKTANT: ING. ARCH. HELENA SALVETOVÁ

ZAK. ČÍSLO: U - 385

ZPRACOVATEL: ING. ARCH. HELENA SALVETOVÁ

OBJEDNATEL: OBEC ZÁTOR

DATUM: LEDEN 2023