


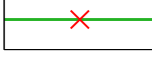



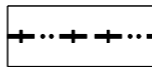











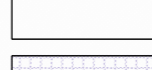



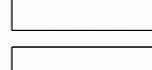

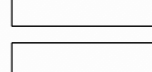
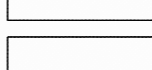

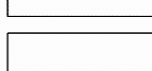







# ÚZEMNÍ PLÁN ZÁTOR ZMĚNA Č. 3

## 5. TECHNICKÁ INFRASTRUKTURA - ENERGETIKA, SPOJE

1 : 5 000

### LEGENDA ZMĚN:

	VEDENÍ VN 22 kV - VZDUŠNÉ - PONECHANÝ STAV
	VEDENÍ VN 22 kV - NADZEMNÍ, IZOLOVANÉ VODIČE - NÁVRH
	STŘEDOTLAKÝ PLYNOVOD - NÁVRH
	STŘEDOTLAKÝ PLYNOVOD - KE ZRUŠENÍ
	RUŠENÉ JEVY

	STAV		NÁVRH	
				HRANICE ZASTAVĚNÉHO ÚZEMÍ K 1. 10. 2022
<b>PLOCHY S ROZDÍLNÝM ZPŮSOBEM VYUŽITÍ</b>				
	PLOCHY STABILIZOVANÉ		PLOCHY ZMĚN	
				PLOCHY SMÍŠENÉ OBYTNÉ
				PLOCHY REKREACE
				PLOCHY VEŘEJNÝCH PROSTRANSTVÍ
				PLOCHY TECHNICKÉ INFRASTRUKTURY
				PLOCHY VÝROBY A SKLADOVÁNÍ SPECIFICKÉ
				PLOCHY ZEMĚDĚLSKÉ
				PLOCHY LESNÍ
				MÍSTNÍ A ÚČELOVÉ KOMUNIKACE
				STAVEBNÍ ÚPRAVY NA MÍSTNÍCH KOMUNIKACÍCH (ZMĚNA ŠÍRKOVÉ KATEGORIE)
				VÝHYBNA NA KOMUNIKACI
<b>KORIDORY</b>				
				SMÍŠENÝ KORIDOR DOPRAVNÍ A TECHNICKÉ INFRASTRUKTURY
				KORIDOR TECHNICKÉ INFRASTRUKTURY

PODTISK - PLATNÝ ÚZEMNÍ PLÁN ZÁTOR



PROJEKTOVÁ ČINNOST, URBANISMUS, ÚZEMNÍ PLÁNOVÁNÍ, EKOLOGIE, GIS

**URBANISTICKÉ STŘEDISKO OSTRAVA, s.r.o.**

OSTRAVA s.r.o.

Spartakovců 6014/3, Ostrava-Poruba, 70800

tel: 596 939 530, 596 939 531

ZODP.PROJEKTANT: ING. ARCH. HELENA SALVETOVÁ

ZAK. ČÍSLO: U - 385

ZPRACOVATEL: ING. ARCH. HELENA SALVETOVÁ

OBJEDNATEL: OBEC ZÁTOR

DATUM: LEDEN 2023